

東京都内の競技会場における 観客ルート（素案）

【2018年3月末現在】

オリンピックスタジアム（新国立競技場）

東京体育館

国立代々木競技場

日本武道館

東京国際フォーラム

国技館

馬事公苑

東京スタジアム

武蔵野の森総合スポーツプラザ

有明アリーナ

有明体操競技場

有明BMXコース

有明テニスの森

お台場海浜公園

潮風公園

青海アーバンスポーツ会場

大井ホッケー競技場

カヌー・スラローム会場

アーチェリー会場（夢の島公園）

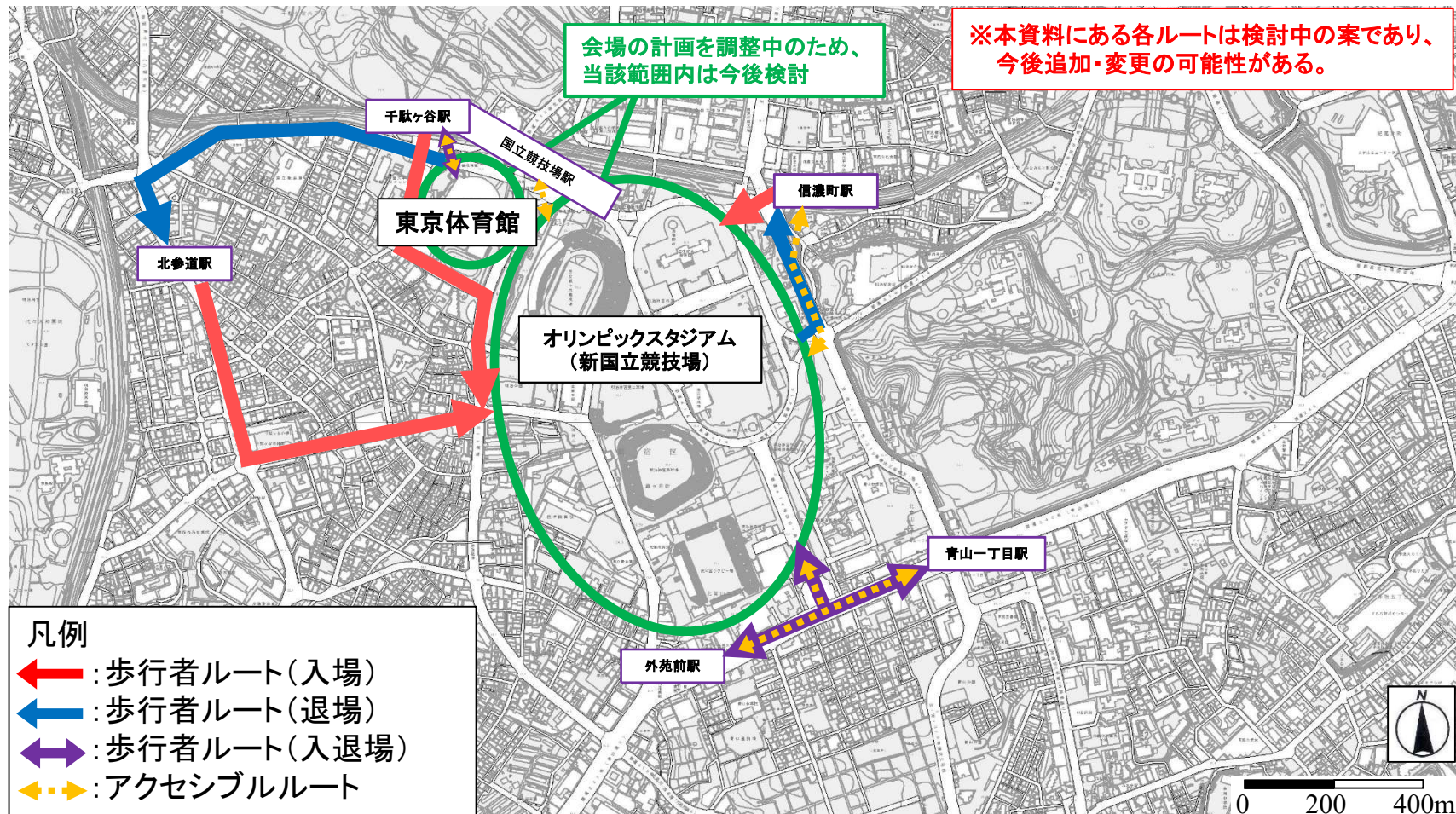
オリンピックアクアティクスセンター

東京辰巳国際水泳場

オリンピックスタジアム(新国立競技場) 東京体育館 観客ルート素案

2018年3月末時点

(注) この地図は、国土地理院長の承認(平24関公第269号)を得て作成した東京都地形図(S=1:2,500)を使用(29都市基交第847号)して作成したものである。無断複製禁ずる。

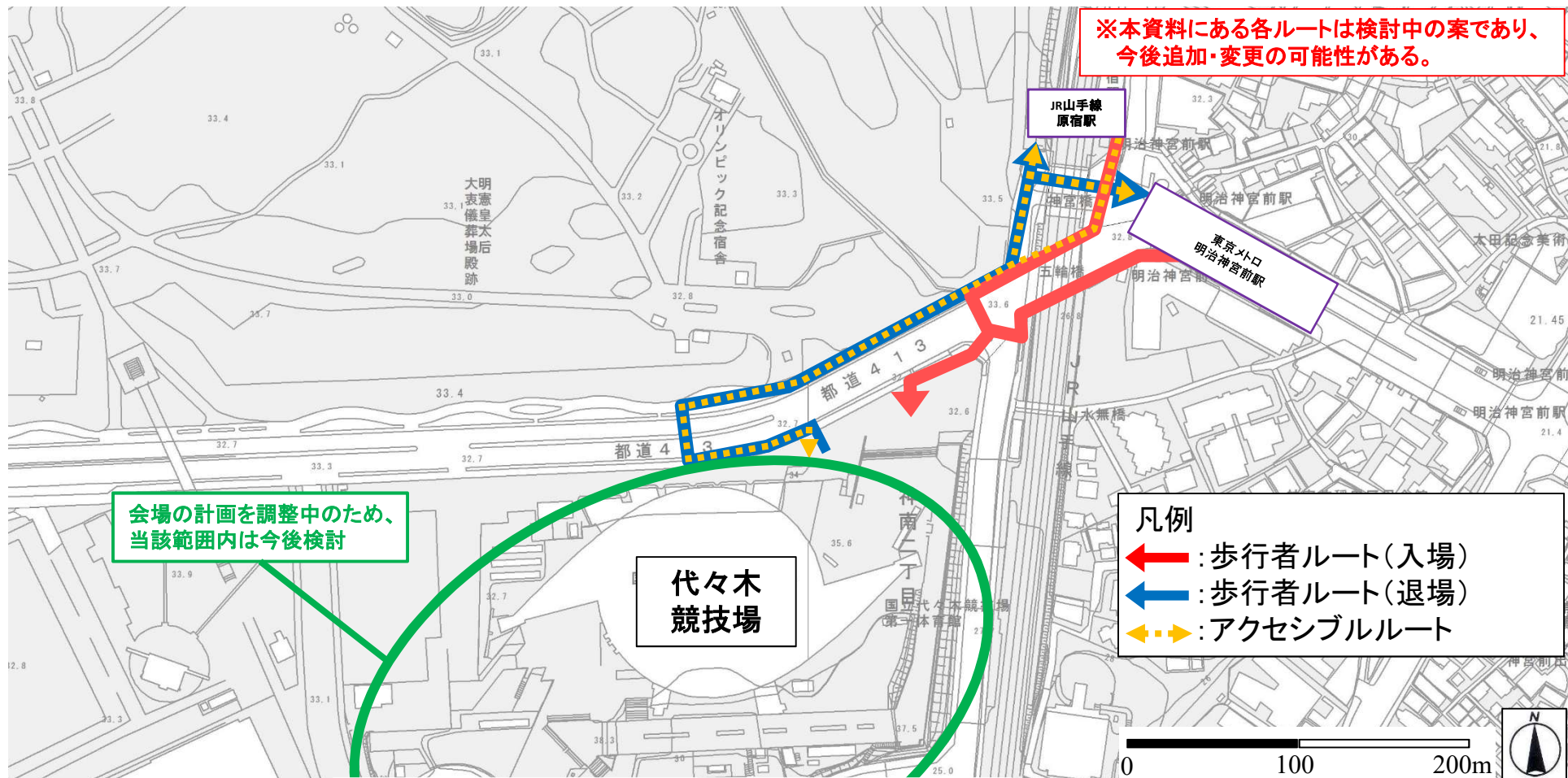


国立代々木競技場 観客ルート素案

2018年3月末時点

(注) この地図は、国土地理院長の承認(平24関公第269号)を得て作成した東京都地形図(S=1:2,500)を使用(29都市基交第847号)して作成したものである。無断複製禁ずる。

※本資料にある各ルートは検討中の案であり、今後追加・変更の可能性がある。

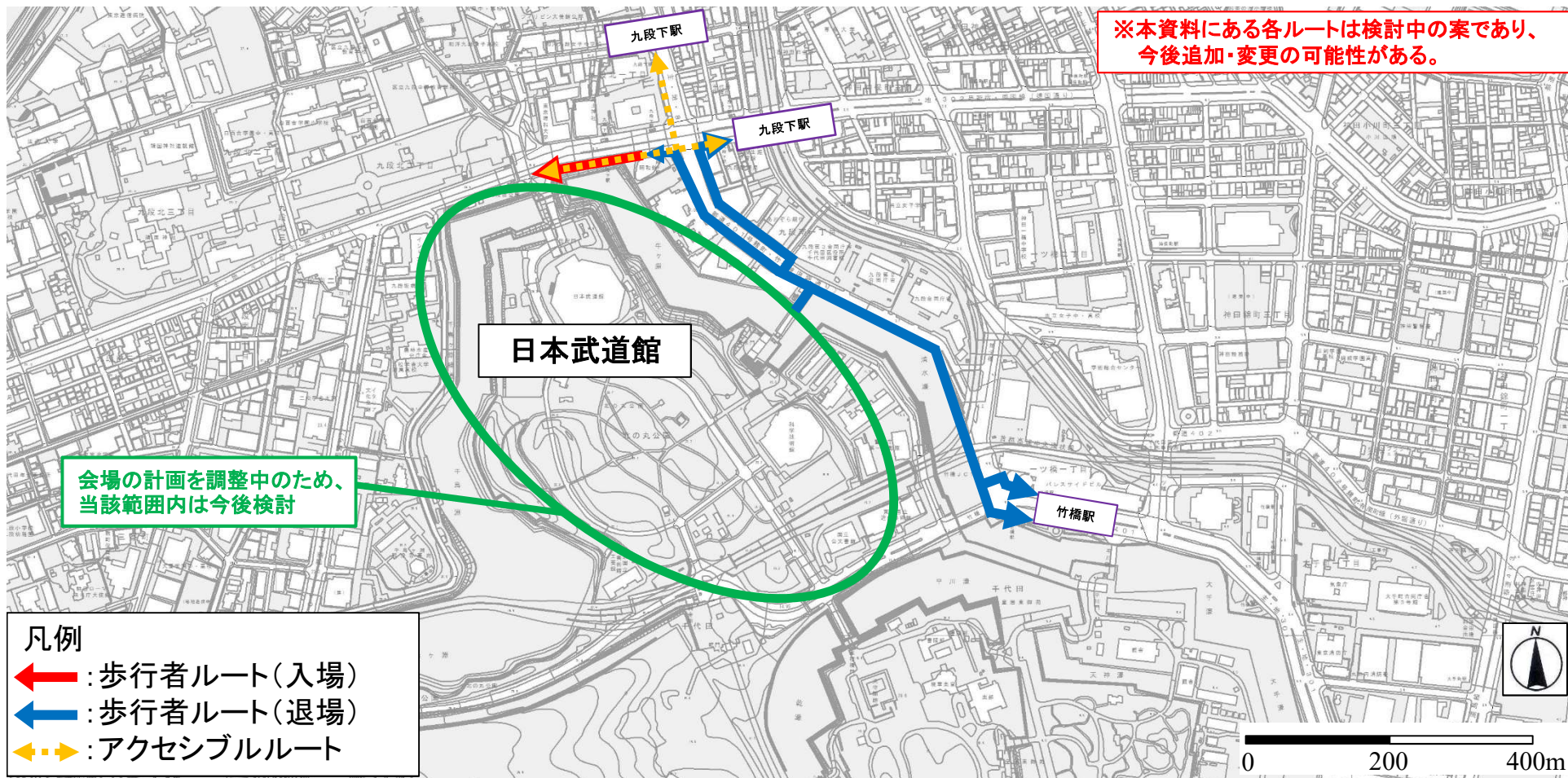


日本武道館 観客ルート素案

2018年3月末時点

(注) この地図は、国土地理院長の承認(平24関公第269号)を得て作成した東京都地形図(S=1:2,500)を使用(29都市基交第847号)して作成したものである。無断複製禁ずる。

※本資料にある各ルートは検討中の案であり、今後追加・変更の可能性はある。



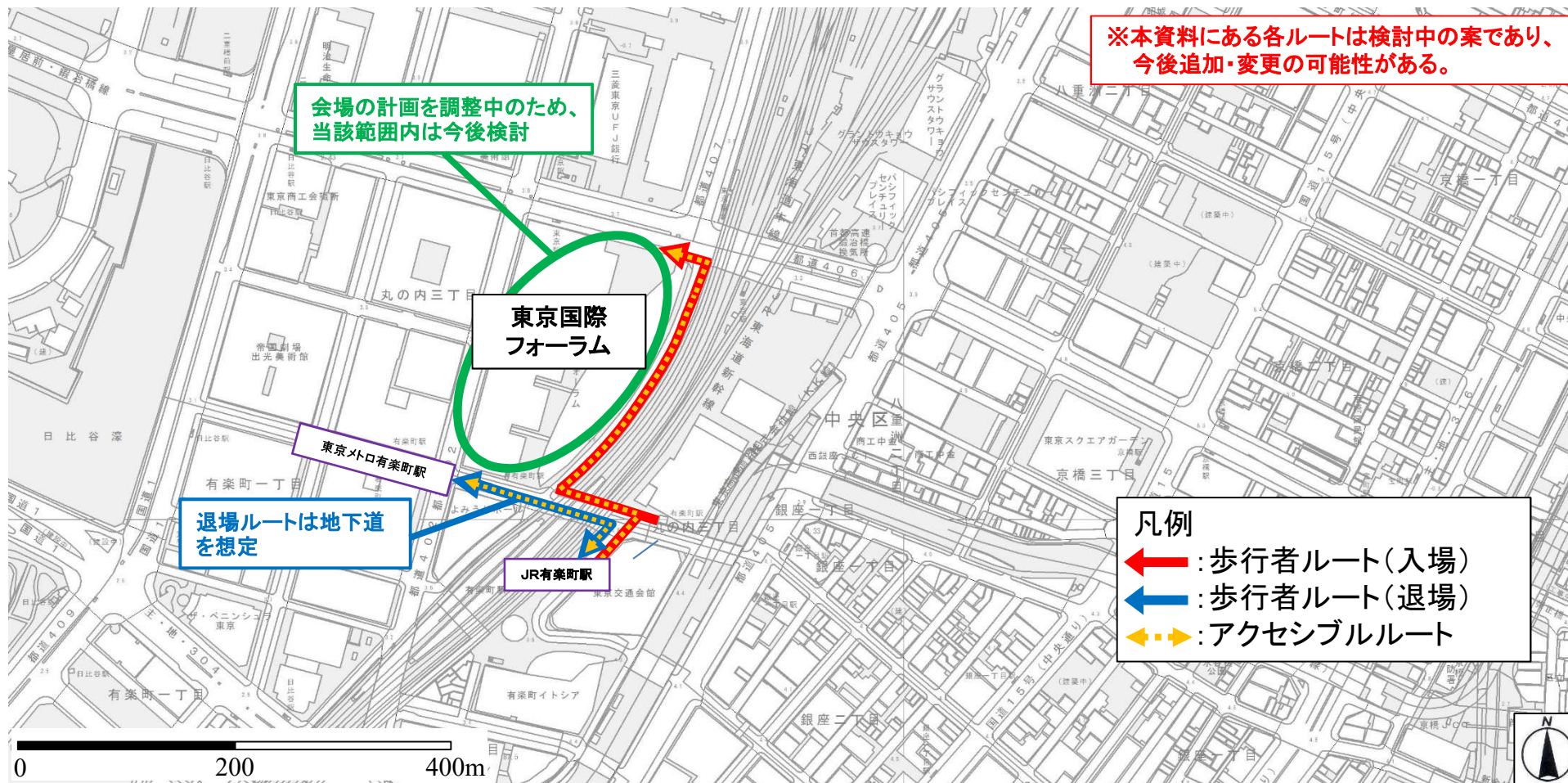
- 凡例
- ← (Red arrow) : 歩行者ルート(入場)
 - ← (Blue arrow) : 歩行者ルート(退場)
 - ← (Yellow dashed arrow) : アクセシブルルート

東京国際フォーラム 観客ルート素案

2018年3月末時点

(注) この地図は、国土地理院長の承認(平24関公第269号)を得て作成した東京都地形図(S=1:2,500)を使用(29都市基交第847号)して作成したものである。無断複製禁ずる。

※本資料にある各ルートは検討中の案であり、
今後追加・変更の可能性がある。

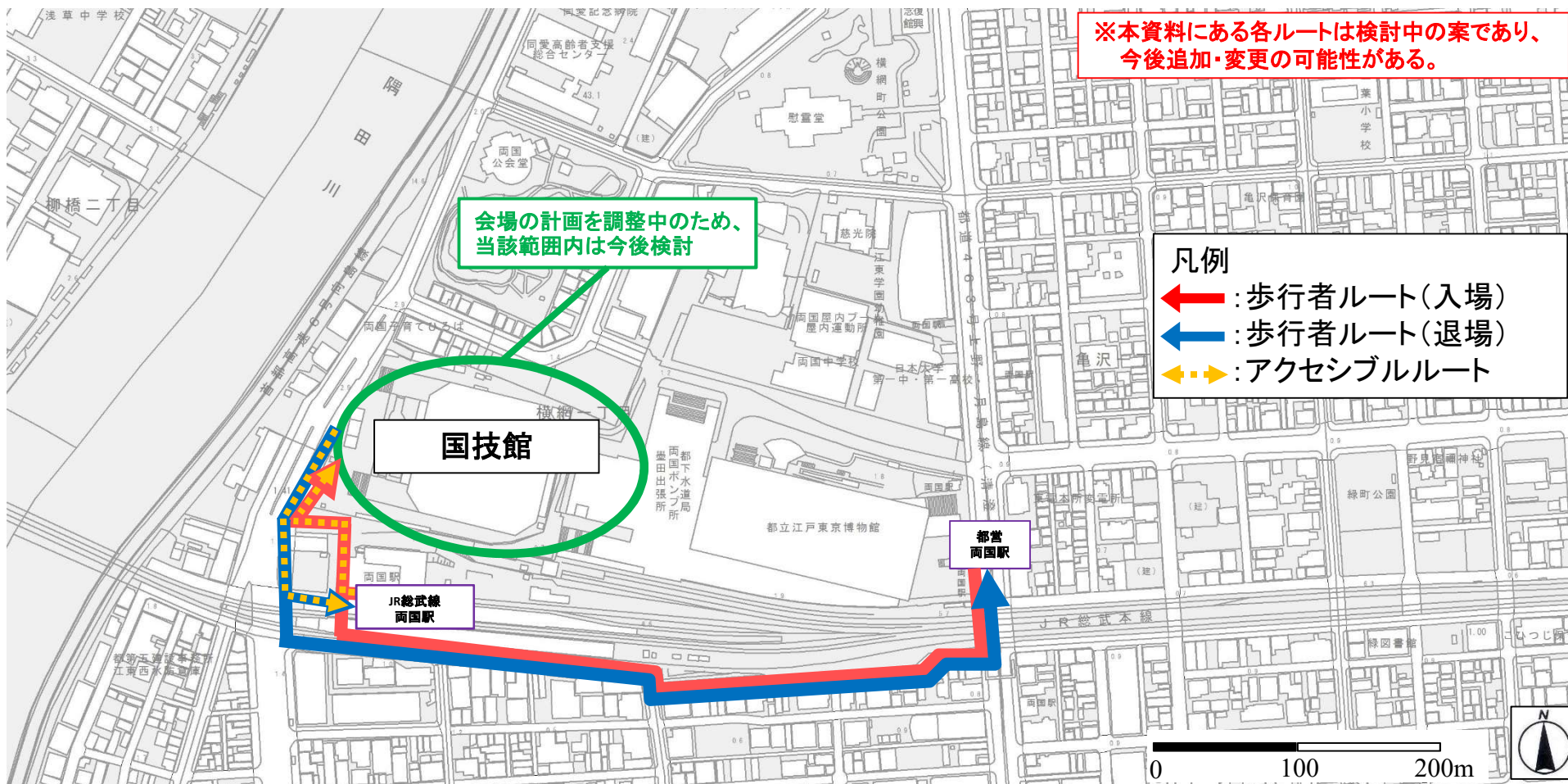


国技館 観客ルート素案

2018年3月末時点

(注) この地図は、国土地理院長の承認(平24関公第269号)を得て作成した東京都地形図(S=1:2,500)を使用(29都市基交第847号)して作成したものである。無断複製禁ずる。

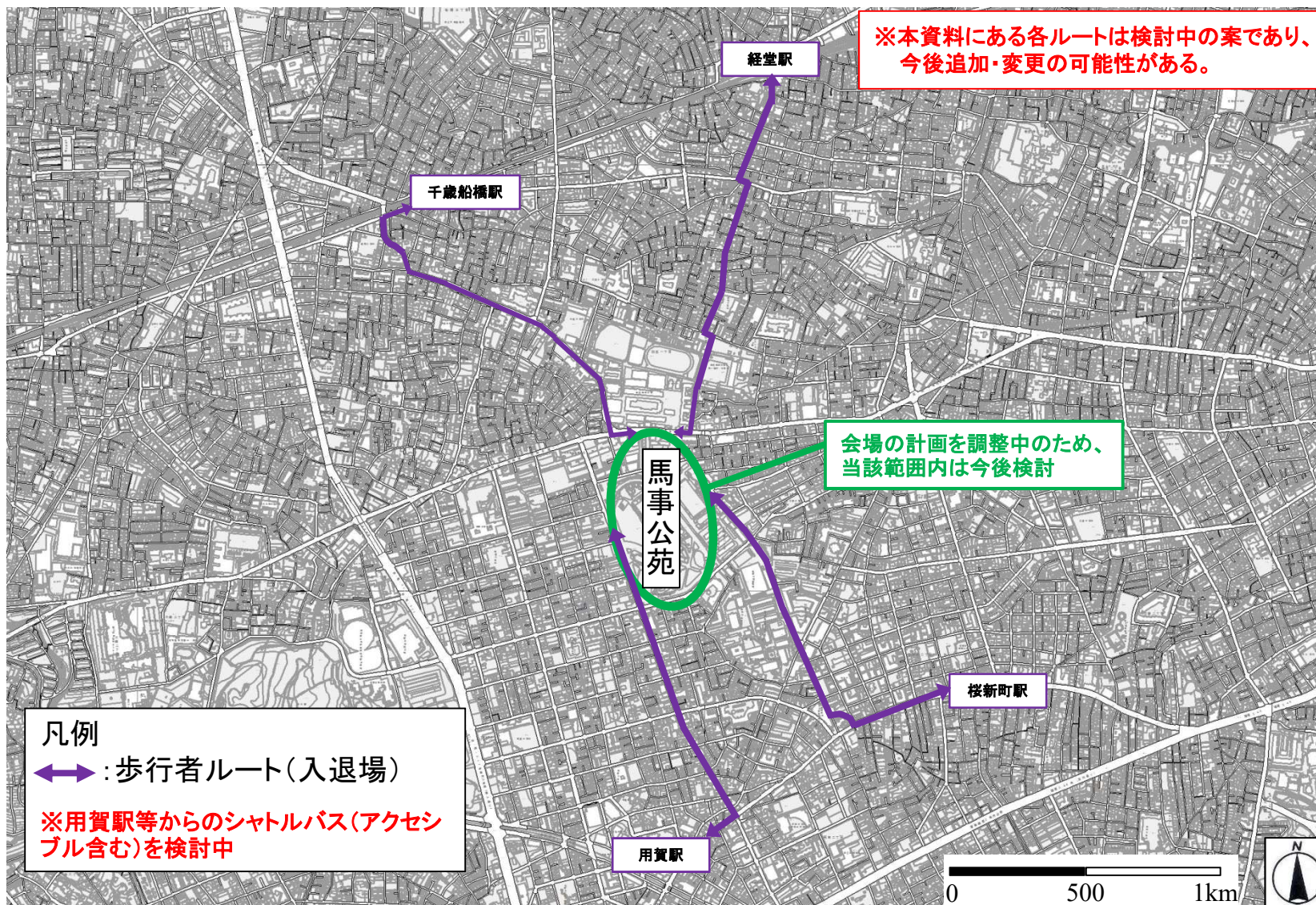
※本資料にある各ルートは検討中の案であり、今後追加・変更の可能性はある。



馬事公苑 観客ルート素案

2018年3月末時点

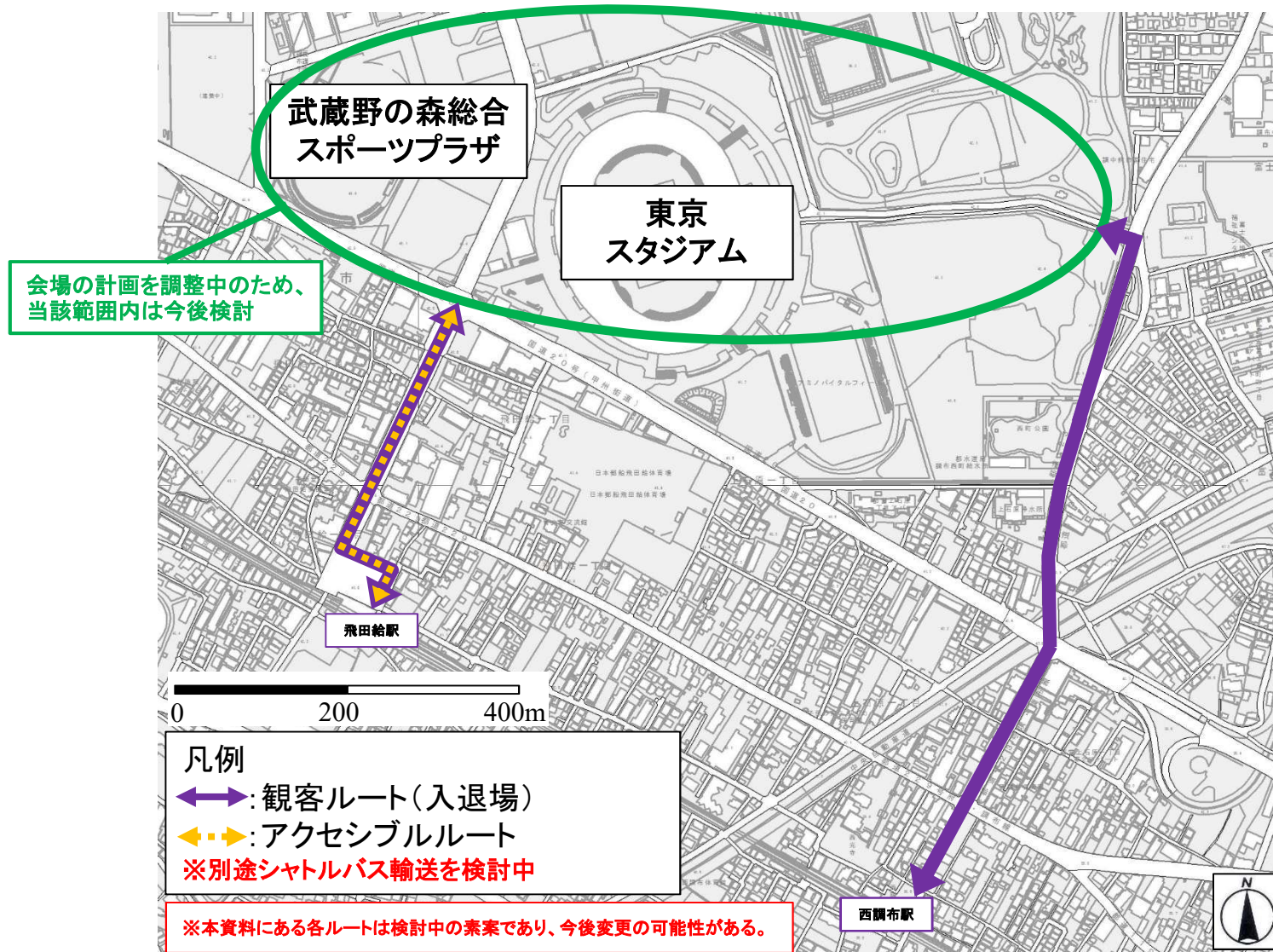
(注) この地図は、国土地理院長の承認(平24関公第269号)を得て作成した東京都地形図(S=1:2, 500)を使用(29都市基交第847号)して作成したものである。無断複製禁ずる。



東京スタジアム 武蔵野の森総合スポーツプラザ 観客ルート素案

2018年3月末時点

(注) この地図は、国土地理院長の承認(平24関公第269号)を得て作成した東京都地形図(S=1:2,500)を使用(29都市基交第847号)して作成したものである。無断複製禁ずる。

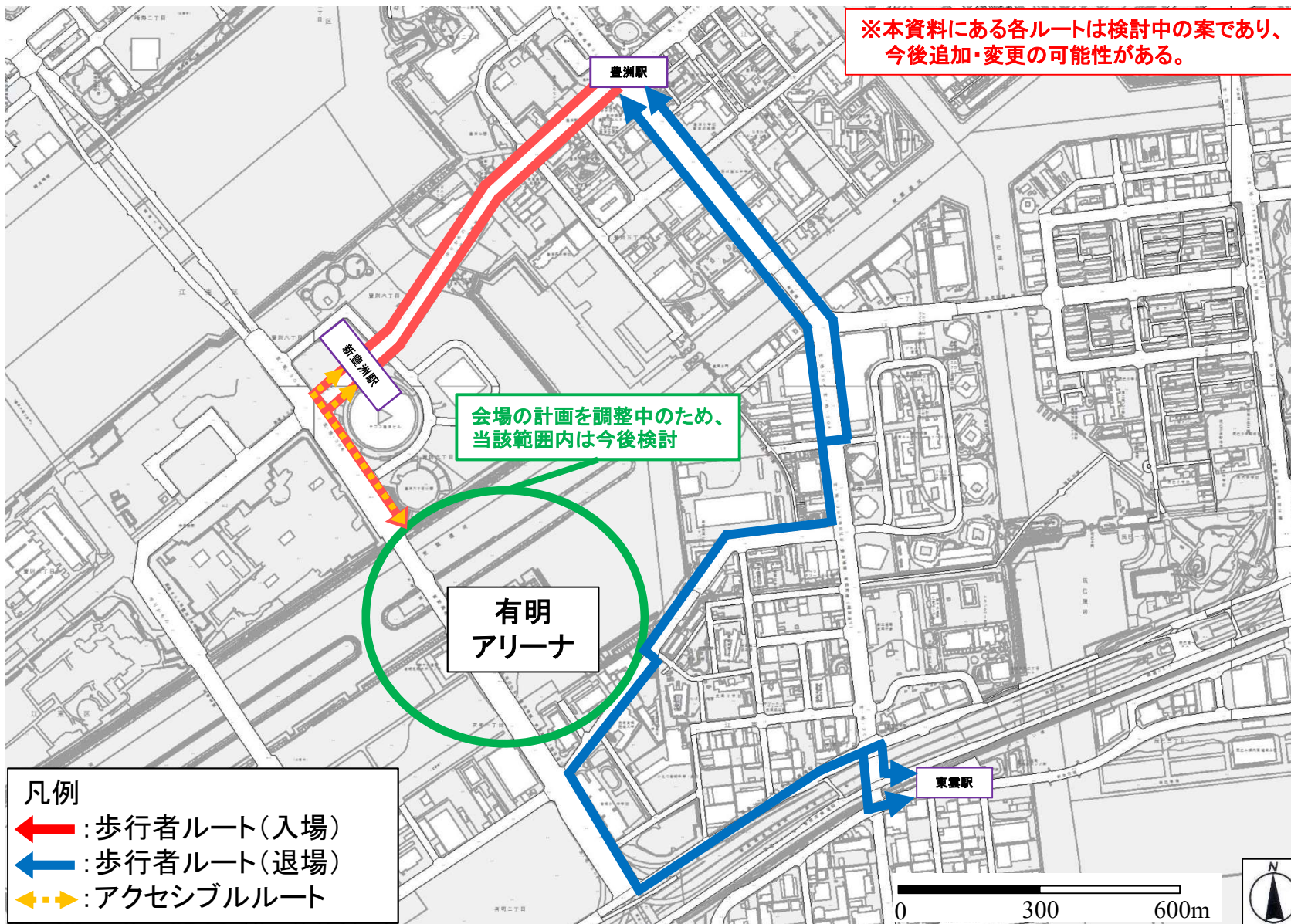


有明アリーナ 観客ルート素案

2018年3月末時点

(注) この地図は、国土地理院長の承認(平24関公第269号)を得て作成した東京都地形図(S=1:2,500)を使用(29都市基交第847号)して作成したものである。無断複製禁ずる。

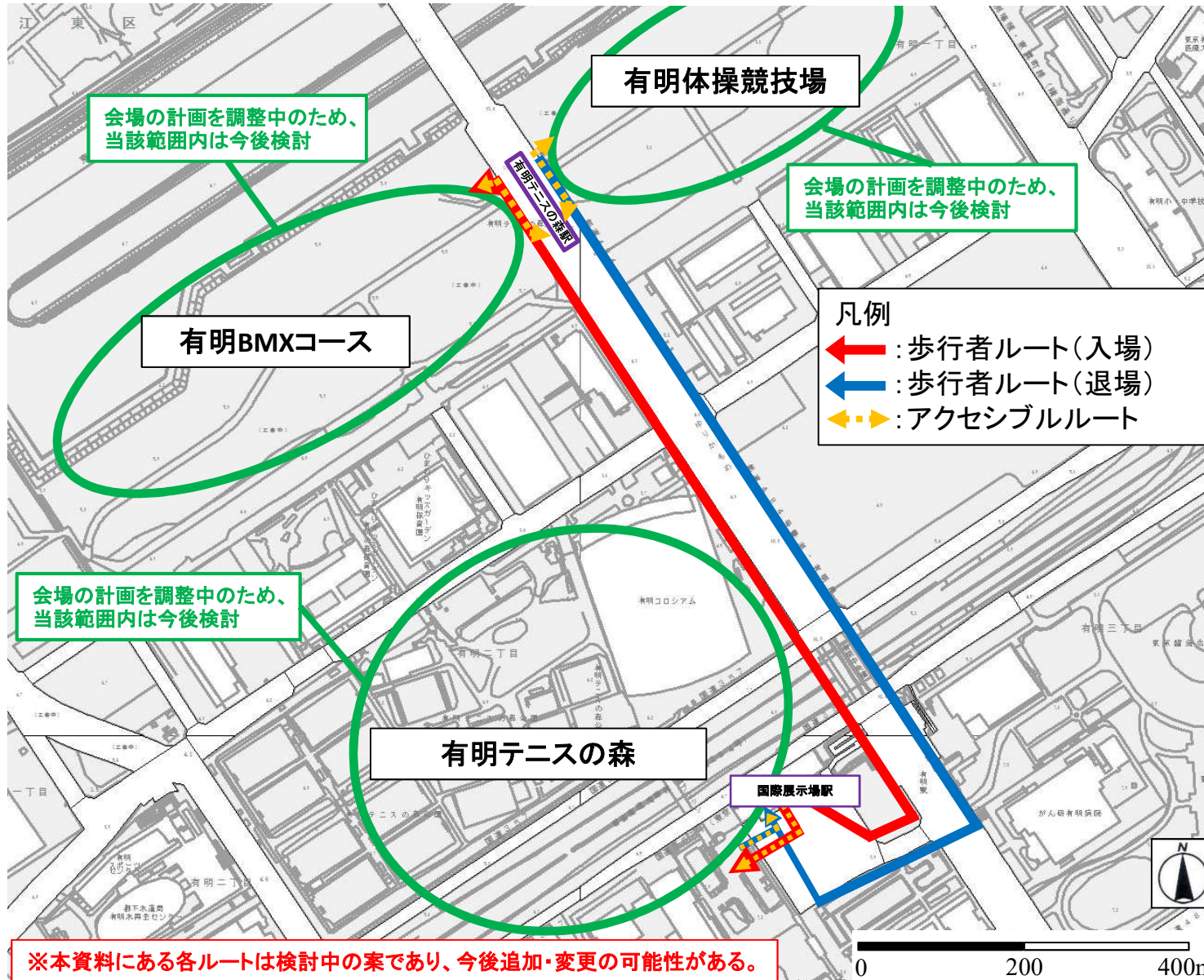
※本資料にある各ルートは検討中の案であり、
今後追加・変更の可能性がある。



有明体操競技場・有明BMXコース・ 有明テニスの森 観客ルート素案

2018年3月末時点

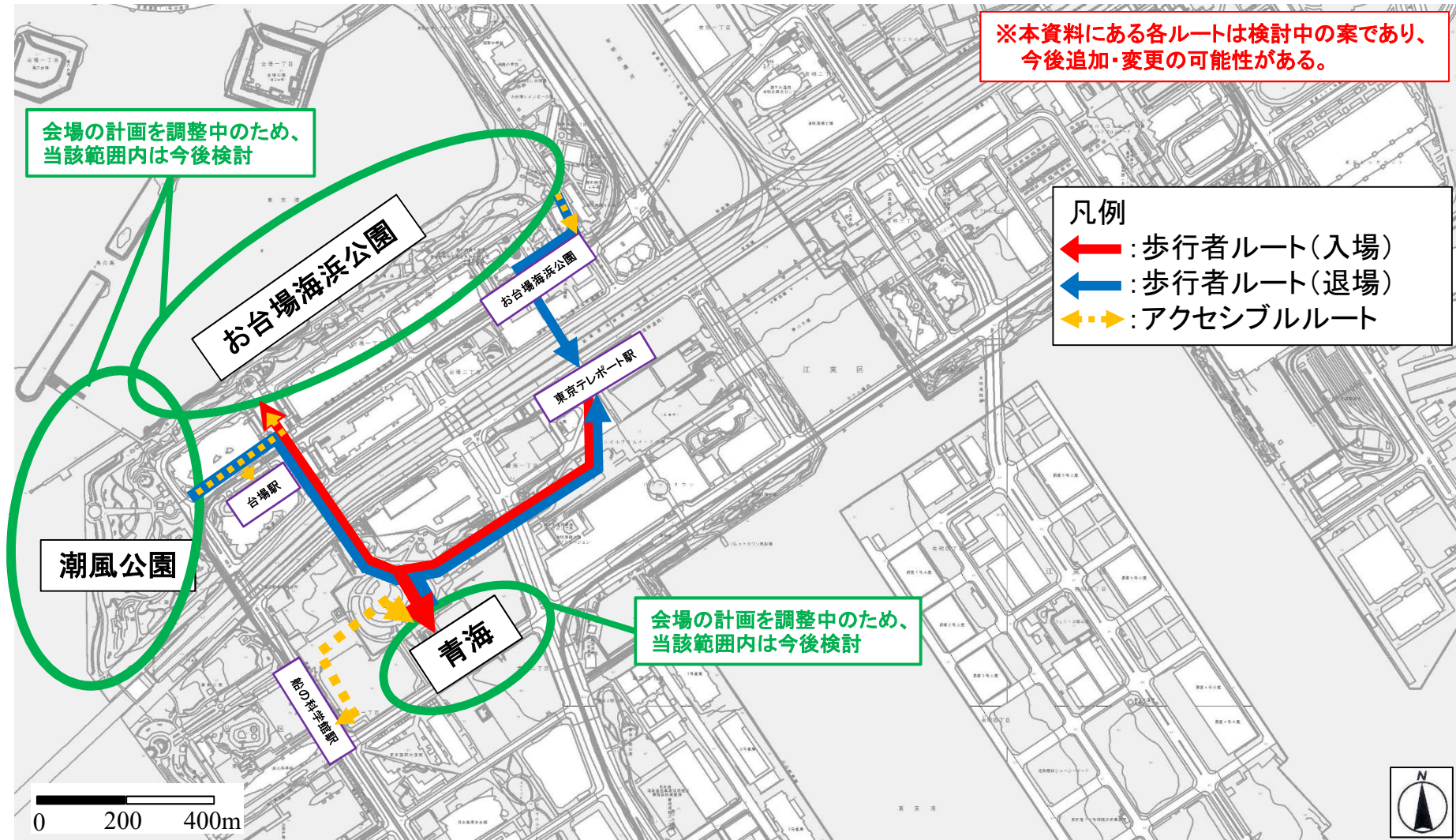
(注) この地図は、国土地理院長の承認(平24関公第269号)を得て作成した東京都地形図(S=1:2,500)を使用(29都市基字第847号)して作成したものである。無断複製禁ずる。



お台場海浜公園、潮風公園、 青海アーバンスポーツ会場 観客ルート素案

2018年3月末時点

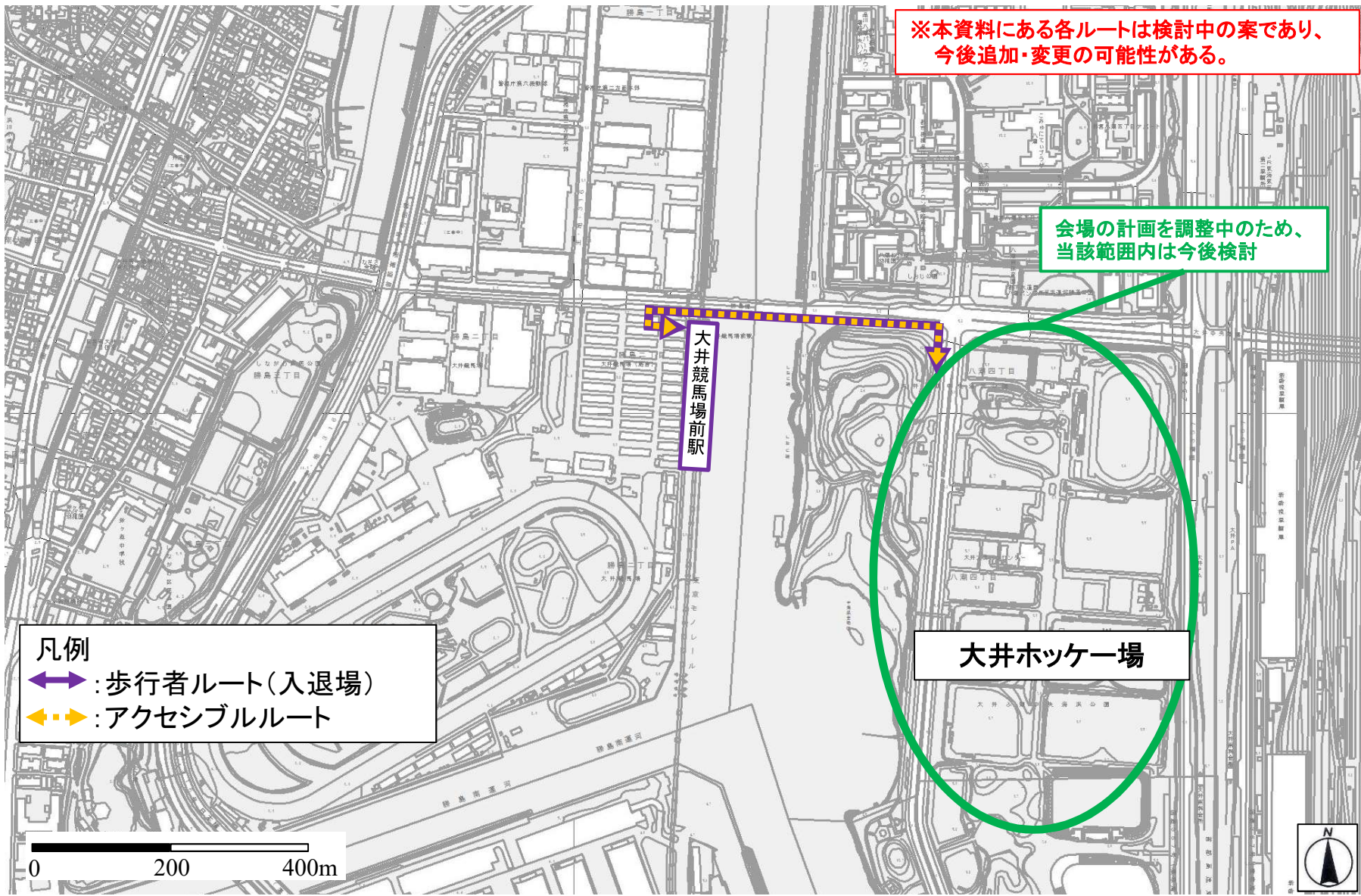
(注) この地図は、国土地理院長の承認(平24関公第269号)を得て作成した東京都地形図(S=1:2,500)を使用(29都市基交第847号)して作成したものである。無断複製禁ずる。



大井ホッケー競技場 観客ルート素案

2018年3月末時点

(注) この地図は、国土地理院長の承認(平24関公第269号)を得て作成した東京都地形図(S=1:2,500)を使用(29都市基交第847号)して作成したものである。無断複製禁ずる。

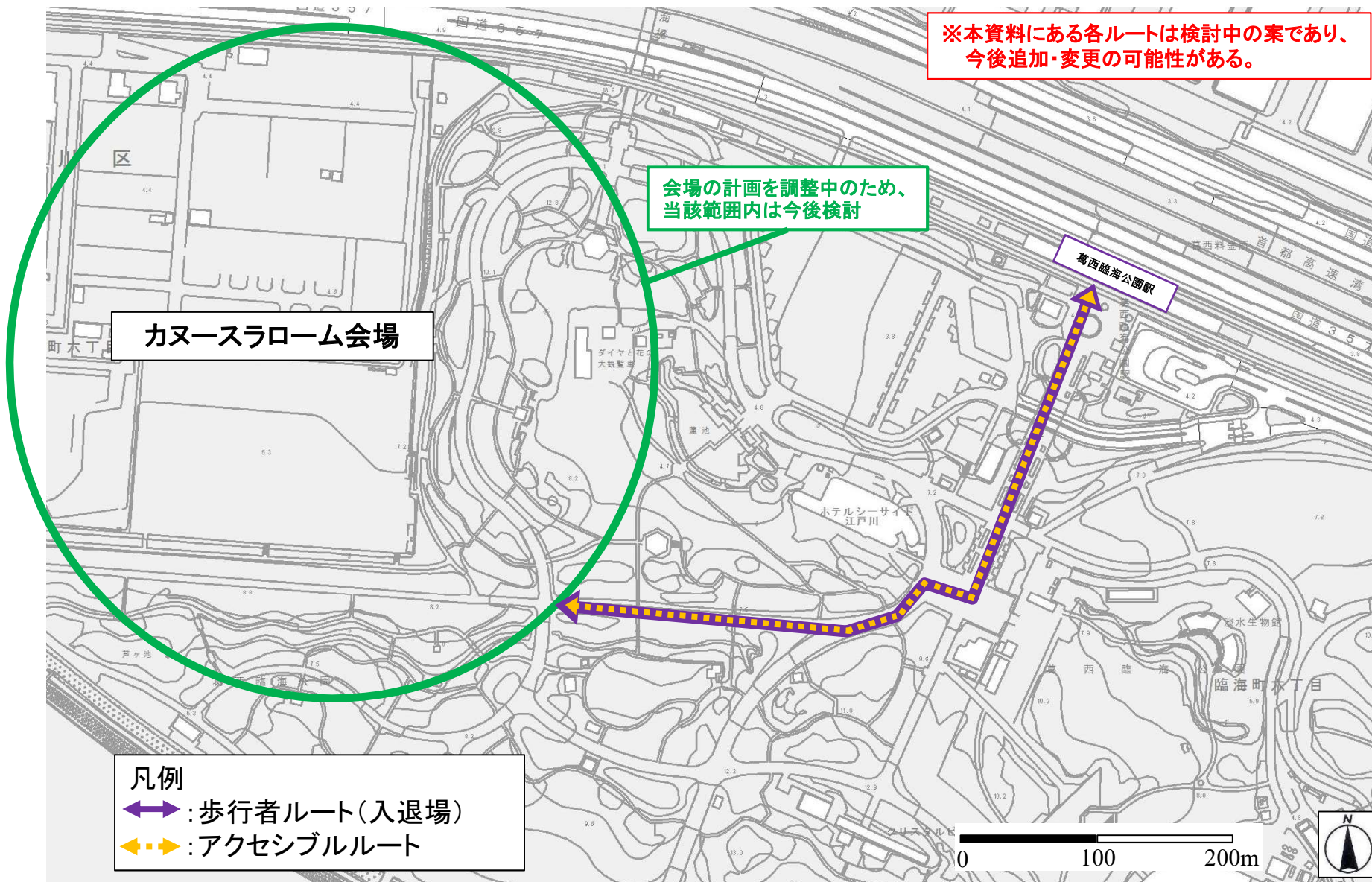


カヌー・スラローム会場 観客ルート素案

2018年3月末時点

(注) この地図は、国土地理院長の承認(平24関公第269号)を得て作成した東京都地形図(S=1:2,500)を使用(29都市基交第847号)して作成したものである。無断複製禁ずる。

※本資料にある各ルートは検討中の案であり、今後追加・変更の可能性がある。



アーチェリー会場(夢の島公園)
オリンピックアクアティクスセンター
東京辰巳国際水泳場
観客ルート素案

2018年3月末時点

(注) この地図は、国土地理院長の承認(平24関公第269号)を得て作成した東京都地形図(S=1:2,500)を使用(29都市基交第847号)して作成したものである。無断複製禁ずる。

