

## 双葉町における避難指示区域及び警戒区域の見直しについて（案）

平成25年5月7日  
原子力災害対策本部

1. 東京電力福島第一原子力発電所事故に伴い、双葉町において設定された避難指示区域及び警戒区域について、「ステップ2の完了を受けた警戒区域及び避難指示区域の見直しに関する基本的考え方及び今後の検討課題について」（平成23年12月26日、原子力災害対策本部決定）に基づき、以下のとおり見直しを行うことを決定する。
  - (1) 陸域の避難指示区域を、別添1の公示のとおり、避難指示解除準備区域及び帰還困難区域に見直す。また、前面海域<sup>注</sup>の避難指示区域を解除する。
  - (2) 陸域及び前面海域<sup>注</sup>の警戒区域を解除する。
  - (3) 対象となる区域が広域であること、人口が多いことなどの理由から、必要な準備期間を考慮し、上記(1)及び(2)の見直しは、平成25年5月28日午前0時に行う。

注 双葉町と浪江町の陸地境界線と海岸線との交点の緯度（北緯37度27分58.9秒）から南側の海域であり、大熊町と双葉町の陸地境界線と海岸線との交点の緯度（北緯37度25分36.8秒）から北側の海域であって、かつ、東経141度5分20秒から西側の区域の海域をいう。

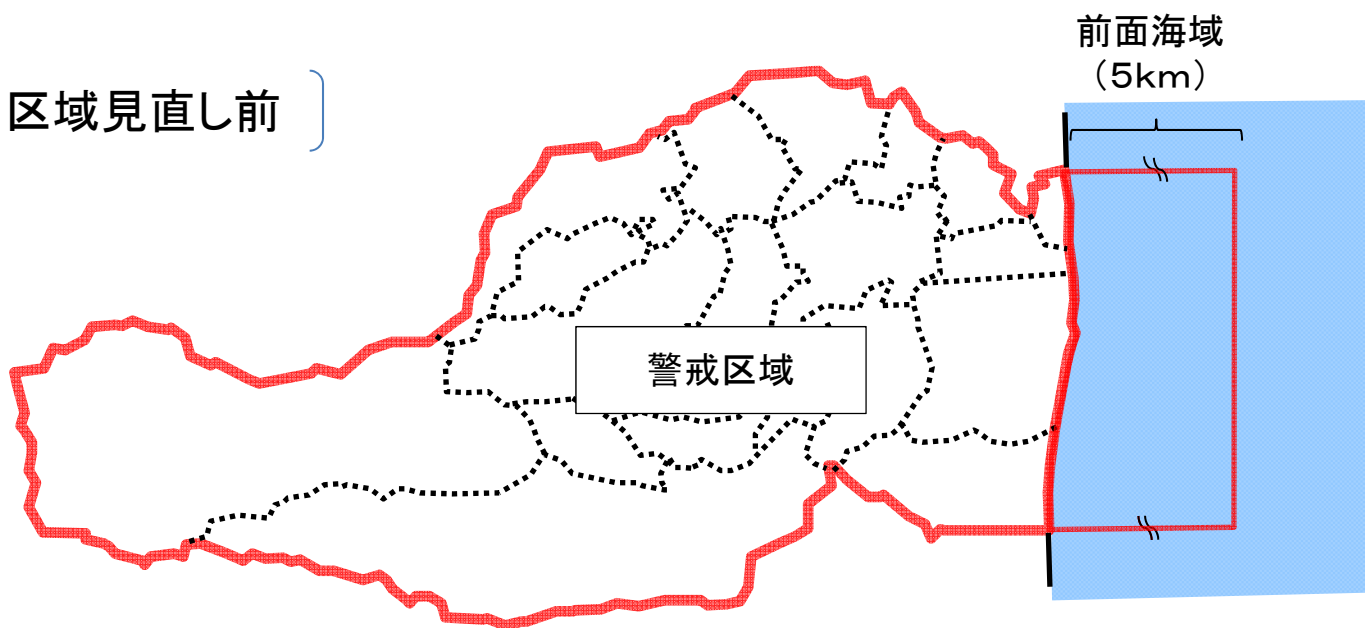
※ 今回の見直し対象区域については、別紙参照。

2. 本決定を踏まえ、双葉町長に対し、別添2のとおり指示を行う。

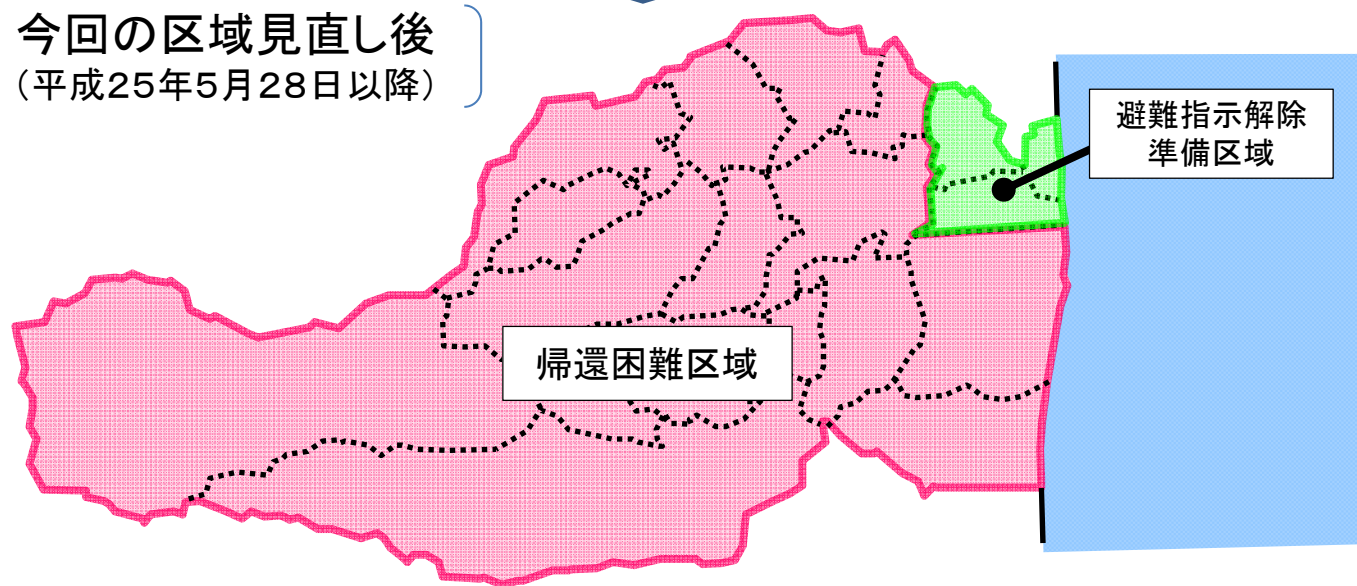
以上

## 双葉町における避難指示区域及び警戒区域の見直しについて（概念図）

〔 区域見直し前 〕



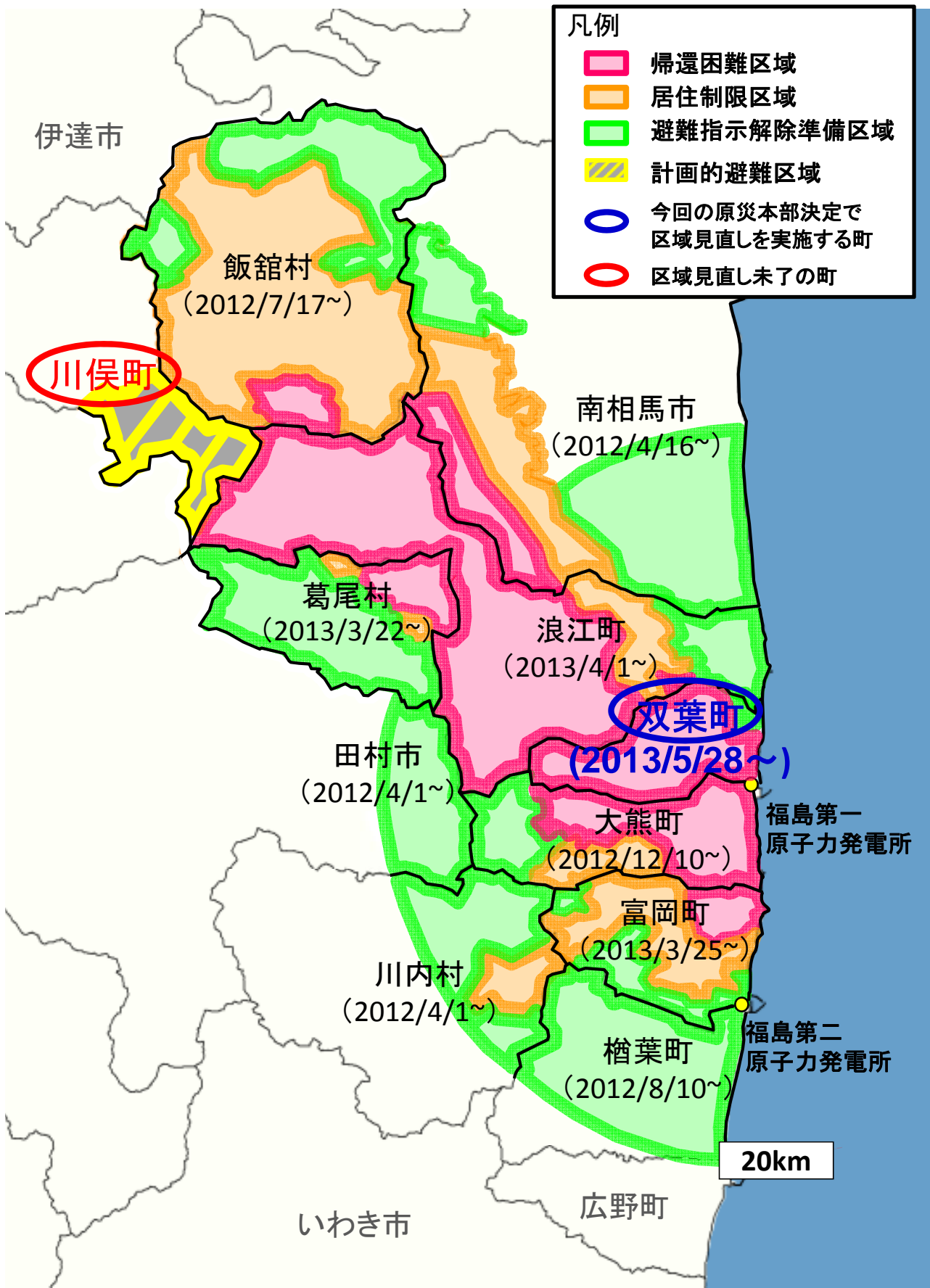
〔 今回の区域見直し後  
（平成25年5月28日以降） 〕



# 避難指示区域の概念図

別紙(参考)

平成25年5月7日現在



## 公 示 (案)

平成 2 5 年 5 月 7 日

1. 緊急事態応急対策を実施すべき区域	<p>(1) 東京電力株式会社福島第一原子力発電所から半径 20 キロメートル圏内の区域</p> <p>(2) 平成 23 年 4 月 22 日の原子力災害対策本部長指示により計画的避難区域とされた区域</p> <p>※詳細は別紙 1 及び別紙 2 を参照</p>
2. 原子力緊急事態の概要	<p>緊急事態該当事象発生日時 平成 23 年 3 月 11 日 16 時 36 分</p> <p>発生場所 東京電力株式会社福島第一原子力発電所</p>
3. 1. の区域内の居住者等に対し周知させるべき事項	<p>(1) 避難指示区域の見直し：</p> <p>双葉町における東京電力株式会社福島第一原子力発電所から半径 20 キロメートル圏内の避難指示区域（前面海域<sup>注</sup>を含む）については、平成 25 年 5 月 28 日午前 0 時をもって、別紙 1 のとおり、避難指示解除準備区域及び帰還困難区域に見直されること。</p> <p>(2) 警戒区域の見直し：</p> <p>双葉町における警戒区域（前面海域<sup>注</sup>を含む）については、平成 25 年 5 月 28 日午前 0 時をもって、解除されること。</p> <p>注 双葉町と浪江町の陸地境界線と海岸線との交点の緯度（北緯 37 度 27 分 58.9 秒）から南側の海域であり、大熊町と双葉町の陸地境界線と海岸線との交点の緯度（北緯 37 度 25 分 36.8 秒）から北側の海域であって、かつ、東経 141 度 5 分 20 秒から西側の区域の海域をいう。</p> <p>(3) その他の市町村の避難指示区域は、別紙 2 のとおり、従前の区域が維持されること。</p>

< 公示により変更が生じる区域 >

(別紙 1)

● 双葉町

避難指示解除 準備区域	双葉町 大字両竹の全ての区域 大字中野の全ての区域 大字中浜の全ての区域  双葉町内国有林磐城森林管理署 547林班のうち「に」及び「ほ」の区域
帰還困難区域	双葉町 大字新山の全ての区域 大字郡山の全ての区域 大字細谷の全ての区域 大字前田の全ての区域 大字水沢の全ての区域 大字目迫の全ての区域 大字山田の全ての区域 大字松迫の全ての区域 大字石熊の全ての区域 大字長塚の全ての区域 大字下羽鳥の全ての区域 大字上羽鳥の全ての区域 大字寺沢の全ての区域 大字松倉の全ての区域 大字渋川の全ての区域 大字鴻草の全ての区域 大字中田の全ての区域  双葉町内国有林磐城森林管理署 544林班から546林班、547林班のうち「イ <sub>1</sub> 」及び「イ <sub>2</sub> 」 の区域

1. 田村市

避難指示解除 準備区域	田村市都路町古道 字尾ノ川の全ての区域 字下ノ久保の全ての区域 字下ノ原の全ての区域 字番坊の全ての区域 字前田の全ての区域 字上野前の全ての区域 字場々の全ての区域 字権七田の全ての区域 字柳野沢の全ての区域 字八小屋の全ての区域 字下野前の全ての区域 字稲葉下の全ての区域 字仲ノ前の全ての区域 字鍛冶屋前の全ての区域 字申酉の全ての区域 字川向の全ての区域 字南作の全ての区域 字荻田の全ての区域 字反田の全ての区域 字鳥伏の全ての区域 字横山 8 9 番地 8、8 9 番地 9、8 9 番地 1 1、 9 2 番地 1、9 2 番地 2、9 2 番地 3、 9 2 番地 4、9 3 番地 1、9 3 番地 3、 9 3 番地 4、9 3 番地 5、1 0 1 番地 1、 1 0 1 番地 2、1 0 1 番地 3、 1 0 1 番地 8、1 0 1 番地 9、 1 0 1 番地 1 0、1 0 1 番地 1 1、 1 0 1 番地 1 2、1 0 1 番地 1 3、 1 0 1 番地 1 4、1 0 1 番地 1 5、 1 0 5 番地 1、1 0 5 番地 2、 1 0 5 番地 3、1 1 2 番地 1、 1 1 2 番地 2、1 1 2 番地 3、 1 1 5 番地 1、1 1 5 番地 2、 1 1 6 番地 1、1 1 6 番地 2、 1 1 6 番地 3、1 1 7 番地 1、
----------------	--

	<p> 1 1 7 番地 2、1 1 7 番地 3、  1 1 7 番地 4、1 1 7 番地 5、  1 1 7 番地 6、1 1 7 番地 7、  1 1 7 番地 8、1 1 7 番地 9、  1 1 7 番地 1 0、1 1 8 番地、1 1 9 番地、  1 2 4 番地、1 2 5 番地、1 2 9 番地 1、  1 2 9 番地 2、1 2 9 番地 3、  1 2 9 番地 4、1 2 9 番地 5、  1 2 9 番地 6、1 3 0 番地、1 3 2 番地、  1 3 5 番地、1 3 6 番地、1 3 7 番地、  1 3 8 番地  字戸屋 8 4 番地、8 5 番地 1、8 7 番地 1、  8 7 番地 2、8 7 番地 4、8 7 番地 1 3、  8 7 番地 1 4、8 7 番地 1 5、  8 7 番地 1 6、8 8 番地 1、8 8 番地 3、  8 8 番地 7、8 8 番地 8、9 0 番地、  9 1 番地 1、9 1 番地 2、9 1 番地 7、  9 1 番地 8、9 2 番地 2、9 2 番地 4、  9 3 番地 1、9 3 番地 3、9 3 番地 4、  9 3 番地 5、9 5 番地 1、9 5 番地 3、  9 6 番地 1、9 6 番地 4、9 6 番地 5、  9 8 番地 1、9 9 番地 1、1 0 0 番地 1、  1 0 0 番地 3、1 0 4 番地 1、  1 0 4 番地 2、1 0 5 番地 1、  1 0 6 番地 1、1 0 8 番地 1、  1 0 8 番地 2、1 1 1 番地 1、  1 1 1 番地 2、1 1 1 番地 3、  1 1 1 番地 5、1 1 2 番地、1 2 7 番地 1、  1 2 7 番地 2、1 2 7 番地 3、  1 2 8 番地 1、1 2 8 番地 2、  1 2 8 番地 3、1 2 9 番地、1 3 5 番地、  1 3 7 番地、1 3 8 番地、1 4 5 番地  字小滝沢のうち、1 2 1 番地 1、1 2 1 番地 2、  1 2 1 番地 3、1 2 1 番地 4、  1 2 1 番地 7、1 2 1 番地 8、  1 2 1 番地 9、1 2 1 番地 1 0、  1 2 1 番地 1 1、1 2 1 番地 1 3、 </p>
--	---

	<p>1 2 1 番地 1 4、1 2 1 番地 1 5、 1 2 2 番地 2、1 2 6 番地、 1 2 8 番地、1 3 7 番地、1 3 8 番地、 1 3 9 番地、1 4 0 番地、1 4 1 番地 1、 1 4 1 番地 2、1 4 2 番地、1 4 3 番地、 1 4 4 番地、1 4 6 番地 2、1 4 8 番地、 1 4 9 番地、1 5 3 番地、1 5 6 番地 を除く区域</p> <p>田村市内国有林福島森林管理署 2 6 9 林班から 2 8 3 林班</p>
--	---



## 2. 南相馬市

<p>避難指示解除 準備区域</p>	<p>南相馬市小高区 片草の全ての区域          小高の全ての区域          大井の全ての区域          塚原の全ての区域          仲町の全ての区域          田町の全ての区域          関場の全ての区域          西町の全ての区域          上町の全ての区域          東町の全ての区域          南町の全ての区域          大町の全ての区域          本町の全ての区域          南小高の全ての区域          福岡の全ての区域          水谷の全ての区域          泉沢の全ての区域          岡田の全ての区域          村上の全ての区域          角部内の全ての区域          蛭沢の全ての区域          井田川の全ての区域          浦尻の全ての区域          下浦の全ての区域          女場の全ての区域          耳谷の全ての区域          行津の全ての区域          上浦の全ての区域          神山の字池ノ沢、字馬場前、字馬場下、字堂平、              字神山下、字竹ノ町、字土橋、字長畑、              字藪倉、字大豆谷、字砂子町及び              字藤右エ門屋敷の区域          上根沢の全ての区域          小屋木の全ての区域          吉名の全ての区域          藤木の全ての区域</p>
------------------------	---

	<p>飯崎の全ての区域  大田和の字下川原、字川原、字西田、字前田、  字浜井場、字広畑、字館越、字上新田及び  字下新田の区域  金谷の字北原、字作迫、字若林、字天梅、字東及び  字沼尻の区域  北鳩原の全ての区域  南鳩原の全ての区域  小谷の全ての区域  大富のうち、字蛇バミを除く区域  羽倉の全ての区域  南相馬市原町区 雫の字袖原の区域  小浜のうち、字間形沢を除く区域  下江井の全ての区域  小沢の全ての区域  堤谷の全ての区域  江井の全ての区域  米々沢の全ての区域  大甕の字田堤、字森合、字森合東及び  字観音前の区域  高の字町田、字北ノ内、字山梨、字高田、字北川原、  字権現壇、字原、字鍛冶内、字館ノ内、  字弥勒堂、字薬師堂、字御稻荷、字中平、  字大久保前、字花木内及び字高林の区域  小木迫の全ての区域  鶴谷の全ての区域  大原の字和田城の区域</p> <p>南相馬市内国有林磐城森林管理署  2004林班、2005林班、2007林班から2017林班、  2029林班、2048林班、2055林班、2095林班、  2130林班</p>
居住制限区域	<p>南相馬市小高区 神山の字鯖沢、字蛇クキ及び字松ヶ沢の区域  大田和の字白根、字中ノ内、字南川原及び  字中里の区域  川房の全ての区域  金谷の字西田、字柳迫、字神田、字南釘野、</p>

	<p>字北釘野、字下釘野、字西、字南、字北、 字上、字鼠内、字向田、字東川原及び 字西内の区域</p> <p>大富の字蛇バミの区域</p> <p>南相馬市原町区 片倉の字行津の区域</p> <p>馬場の字五台山、字横川及び字薬師岳の区域</p> <p>高倉の字助常、字吹屋峠、字七曲、字森及び 字枯木森の区域</p> <p>南相馬市内国有林磐城森林管理署</p> <p>2006林班、2018林班から2028林班、 2030林班から2047林班、2049林班から2054林班、 2056林班から2063林班、2065林班、 2076林班から2078林班、 2088林班の一部、2089林班、2090林班、 2096林班から2102林班</p>
帰還困難区域	<p>南相馬市小高区 金谷の字小畑、字ドウケ、字出戸間船及び 字野中の区域</p> <p>南相馬市内国有林磐城森林管理署</p> <p>2064林班、2066林班から2075林班、 2079林班から2087林班、2091林班から2094林班、 2104林班から2109林班</p>

### 3. 川俣町

計画的避難区域	川俣町山木屋並びに町内国有林福島森林管理署 1 6 1 林班から 1 6 5 林班及び1 6 7 林班
---------	--

#### 4. 檜葉町

避難指示解除 準備区域	<p>檜葉町 井出の全ての区域 大谷のうち、乙次郎を除く区域 上小埜の全ての区域 上繁岡の全ての区域 北田の全ての区域 下小埜の全ての区域 下繁岡の全ての区域 波倉の全ての区域 前原の全ての区域 山田岡のうち、大坂を除く区域 山田浜の全ての区域</p> <p>檜葉町内国有林磐城森林管理署 6 4 8 林班から6 6 1 林班、7 0 1 林班から7 1 0 林班、 7 3 6 林班から7 4 1 林班、6 6 3 林班、7 5 8 林班</p>
----------------	--

5. 富岡町

<p>避難指示解除 準備区域</p>	<p>(仏浜行政区、栄町行政区、駅前行政区、毛萱行政区、下郡山行政区、太田行政区、岩井戸行政区、赤木行政区の全ての区域。上郡行政区、下千里行政区及び仲町行政区の一部)</p> <p>富岡町大字下郡山 字下郡の全ての区域 字原下の全ての区域 字真壁の全ての区域</p> <p>大字毛萱 字浜畑の全ての区域 字前川原の全ての区域</p> <p>大字仏浜 字釜田のうち1番地、2番地、3番地2、 4番地6、8番地4、9番地、550番地、 551番地、552番地1、552番地2、 553番地1、553番地2、554番地1、 554番地2、555番地1、555番地2、 556番地1、556番地2、557番地1、 557番地2、 558番地1から558番地4、 559番地、560番地1、560番地2、 561番地から563番地、564番地1、 564番地2、565番地1、565番地2、 566番地1、566番地2、567番地1、 567番地2、568番地から573番地、 584番地から590番地、595番地、 611番地、613番地、614番地、 616番地、617番地 を除く区域</p> <p>字西原のうち228番地から235番地、 239番地、240番地、241番地1、 241番地2、242番地、243番地1、 243番地2、244番地、245番地、 288番地1から288番地5、 289番地1から289番地3、 289番地5、289番地6、 292番地から294番地、294番地1、 295番地から298番地、299番地1、</p>
------------------------	---

	<p>299番地2、300番地1、300番地3、  301番地から303番地、304番地1、  304番地2、306番地1、306番地2、  307番地から309番地、309番地2、  310番地、311番地1、311番地2、  312番地、313番地、  341番地から345番地、  346番地1から346番地5、  347番地、348番地、  348番地2から348番地6、  349番地、350番地、  351番地1から351番地3、  365番地から367番地、368番地1、  368番地2、369番地、370番地、  374番地から382番地、383番地1、  383番地2、384番地1、384番地2、  399番地、405番地から411番地</p> <p>大字小浜 字反町のうち23番地3、26番地3、  27番地3、29番地、30番地、  30番地5、31番地1から31番地3、  32番地から35番地、  36番地1から36番地4、37番地、  38番地1から38番地3、39番地1、  39番地2、40番地、41番地1、  42番地1、43番地1、45番地、  46番地1から46番地3、47番地、  48番地1、48番地2、  49番地から53番地、54番地1、  54番地2、55番地1、55番地2、  56番地から61番地</p> <p>を除く区域</p> <p>字中央のうち48番地5から48番地7、  48番地10、359番地、  362番地から368番地、370番地1、  370番地2、387番地、393番地、  394番地、  395番地1から395番地3、</p>
--	---

	<p>396番地1、396番地4、396番地5、  397番地1、399番地、400番地1、  401番地、404番地1、404番地2、  405番地1、405番地2、410番地、  569番地、570番地、  571番地1から571番地10、  572番地1、572番地2、573番地、  574番地、577番地から584番地、  584番地1、  585番地1から585番地4、  586番地1から586番地3、  587番地、588番地、  589番地1から589番地4、  590番地、591番地1、591番地2、  592番地、593番地1、593番地2、  594番地から597番地、  598番地1から598番地3、  599番地、600番地、601番地1、  601番地2、602番地、  603番地1から603番地7、  604番地から613番地、614番地1、  614番地2、615番地から619番地、  735番地から737番地、738番地1、  738番地2、740番地1、740番地2、  751番地、768番地から770番地</p> <p>大字上郡山 字岩井戸の全ての区域  字滝ノ沢の全ての区域  字半弥沢の全ての区域  字太田のうち1番地1、1番地2、2番地1、  2番地2  を除く区域  字上郡のうち1番地1、1番地4、2番地1、  2番地4、3番地1、3番地2、4番地1、  4番地3から4番地6、5番地1、6番地1、  7番地3、8番地4、12番地1  字清水のうち1番地1から1番地3、  2番地1から2番地6、</p>
--	--



3番地1から3番地7、  
4番地から6番地、7番地1、7番地2、  
9番地1から9番地3、9番地13、  
352番地7から352番地11、  
355番地2、357番地1、358番地1、  
359番地1、359番地2、360番地1、  
360番地2、361番地1、361番地2、  
361番地4、361番地5、  
362番地1から362番地5、  
363番地2、377番地2、378番地2、  
379番地、380番地、  
381番地1から381番地3、  
502番地1から502番地10、  
503番地から505番地、506番地1、  
506番地2、507番地1、507番地2、  
559番地1、559番地2、574番地  
字関名古屋のうち12番地2、13番地、  
14番地1、110番地1、110番地4、  
111番地1、111番地2、112番地1、  
112番地2、113番地1、113番地2、  
114番地1、114番地5、115番地1、  
115番地3、116番地2、  
117番地1から117番地3、  
118番地から122番地、  
123番地1から123番地3、  
124番地、125番地から135番地、  
174番地1、174番地2、175番地1、  
175番地2、176番地から182番地、  
183番地1、183番地2、184番地1、  
184番地2、  
185番地1から185番地3、  
186番地1、186番地2、  
187番地1から187番地3、  
188番地1、188番地2、189番地1、  
189番地2、190番地1、190番地2、  
191番地から195番地、196番地1、  
196番地2、197番地1、197番地2、

	<p>198番地1、198番地2、199番地1、 199番地2、200番地1、200番地2、 201番地から210番地、211番地1、 211番地2、212番地1、212番地2、 213番地1、213番地2、214番地1、 214番地2、215番地1、215番地2、 216番地から236番地、237番地1、 237番地2、238番地、239番地、 240番地1から240番地11、 241番地、242番地、243番地1、 243番地2、244番地1、244番地2、 245番地から255番地、256番地1、 256番地2、257番地から265番地、 272番地1、272番地2、273番地1、 273番地2、274番地1、274番地2、 275番地1から275番地3、 276番地1、276番地2、277番地1、 277番地2、278番地、279番地1、 279番地2、280番地から292番地、 328番地1から328番地4、 329番地1、329番地2、330番地1、 330番地2、331番地から335番地、 336番地1、336番地2、337番地1、 337番地2、338番地1、338番地2、 339番地1、339番地2、340番地1、 340番地2、341番地1、341番地2、 342番地1、342番地2、343番地1、 343番地2、344番地から381番地、 382番地1、382番地2、 383番地1から383番地3、 384番地1、384番地2、385番地1、 385番地2、386番地、386番地2、 387番地3、387番地4、 388番地から397番地、398番地1、 398番地2、399番地1、399番地2、 400番地から412番地、413番地1、 413番地2、413番地4、414番地1、</p>
--	--

	<p>4 1 6 番地 1、4 3 0 番地から 4 3 5 番地、  4 3 7 番地、4 3 8 番地、4 3 8 番地 4、  4 3 9 番地から 4 4 1 番地、4 4 3 番地、  4 4 6 番地、4 4 8 番地、4 5 2 番地、  4 5 3 番地</p> <p>字前山のうち 1 番地 3、3 番地 3、3 番地 4、  5 番地 1、5 番地 2、6 番地 1、  7 番地 1 から 7 番地 3、  8 番地 1 から 8 番地 4、1 7 番地 1、  1 8 番地  を除く区域</p> <p>大字本岡 字赤木の全ての区域  大字上手岡 字川原沢の全ての区域  字沢山の全ての区域  字大木戸川原のうち 3 番地 6、6 番地 5、  6 番地 6、6 番地 1 3、1 6 番地 8、  1 7 番地 4、1 7 番地 5、1 7 番地 7、  1 9 番地 5 から 1 9 番地 7、1 9 番地 9、  1 9 番地 1 1、2 6 番地 3、3 2 番地 5、  3 2 番地 7、3 5 番地 1、3 5 番地 2、  3 6 番地 2、3 7 番地 1、3 7 番地 3、  3 9 番地 1、4 9 番地、6 1 番地、  6 1 番地 2、6 3 番地 3、7 1 番地 3、  7 4 番地 6、7 4 番地 8、7 4 番地 1 0、  7 4 番地 1 2 から 7 4 番地 1 5、  7 4 番地 1 8 から 7 4 番地 2 0、  7 4 番地 2 2、7 4 番地 2 4、7 4 番地 2 6、  7 4 番地 2 7、7 4 番地 3 0、  7 4 番地 3 1 から 7 4 番地 3 5、  8 3 番地 1、8 6 番地 1、8 7 番地 1、  8 8 番地、8 9 番地、9 1 番地、9 2 番地、  9 4 番地 2、9 5 番地、9 7 番地 6、  9 7 番地 8 から 9 7 番地 1 1、  9 7 番地 2 0、9 7 番地 2 2、9 7 番地 2 6、  9 7 番地 2 7、  9 7 番地 3 3 から 9 7 番地 4 5、  9 8 番地 3 から 9 8 番地 9、</p>
--	--

	<p>101番地11から101番地13、 108番地3、108番地12、 108番地13、108番地42、 108番地46、108番地77、 108番地78、108番地82、 108番地84、108番地85、 108番地87、108番地88、 108番地90、108番地91、 108番地99、108番地100、 108番地103から108番地105、 108番地107から108番地109、 108番地115から108番地117、 108番地119、108番地120、 108番地122、108番地124、 108番地128、108番地129、 108番地131、 108番地134から108番地136、 108番地144、108番地145、 108番地147、108番地149、 108番地172から108番地176、 108番地179、 108番地181から108番地183、 108番地210から108番地213、 108番地215から108番地217、 108番地223から108番地227、 108番地230、108番地233、 108番地234、 108番地250から108番地263、 108番地265、 108番地276から108番地279、 108番地283、109番地1、 109番地11、109番地12、 109番地14、109番地17、 109番地20、 109番地22から109番地26、 109番地29から109番地32、 109番地34から109番地38、</p>
--	--

109番地40、  
109番地42から109番地64、  
109番地66から109番地72、  
118番地1から118番地3、  
119番地、120番地、  
121番地2から121番地6、  
124番地、124番地5、129番地、  
130番地13、130番地19、  
132番地から143番地、144番地1、  
144番地2、145番地から157番地  
字広表のうち1番地、1番地1、2番地、  
2番地2、5番地、7番地2、8番地、  
12番地14、22番地2、22番地3、  
23番地3、23番地4、  
25番地1から25番地4、43番地24、  
43番地42、43番地85、  
43番地87から43番地92、  
43番地100から43番地102、  
43番地105から43番地108、  
44番地1、44番地2、  
44番地4から44番地6、44番地8、  
44番地13から44番地15、  
44番地19から44番地21、  
44番地23、  
44番地31から44番地34、  
44番地36、  
44番地39から44番地41、  
44番地44、44番地45、  
44番地49、44番地54、44番地55、  
44番地75、  
44番地78から44番地84、  
44番地88、  
44番地90から44番地92、  
44番地97から44番地100、  
44番地103、44番地105、  
44番地106、44番地108、  
44番地112から44番地120、

	<p>44番地123から44番地150、  46番地3、48番地1、  48番地3から48番地7、  49番地2から49番地4、  51番地1から51番地3、52番地1、  52番地3から52番地6、53番地2、  55番地1、55番地3から55番地5、  56番地2から56番地5、57番地1、  57番地3から57番地5、59番地、  61番地1、61番地3から61番地5、  62番地、63番地2から63番地5、  64番地2から64番地5、65番地1、  65番地3、65番地6から65番地9、  66番地1、66番地3から66番地5、  67番地1、67番地3から67番地5、  68番地、69番地、70番地1、  70番地3、72番地1、  72番地3から72番地7、76番地</p> <p>富岡町内国有林磐城森林管理署  539林班から542林班、644林班、646林班、647林班  及び662林班のうち富岡川から南の区域</p>
<p>居住制限区域</p>	<p>(小浜行政区、中央行政区、西原行政区、新町行政区、王塚行政区、本町行政区、清水行政区、高津戸行政区、上本町行政区及び杉内行政区の全ての区域。新夜ノ森行政区、大菅行政区、上郡行政区、下千里行政区及び仲町行政区の一部)</p> <p>富岡町  小浜の全ての区域  中央1丁目の全ての区域  中央2丁目の全ての区域  本町1丁目の全ての区域  本町2丁目の全ての区域  夜の森南3丁目の全ての区域  夜の森南4丁目の全ての区域  夜の森南5丁目の全ての区域</p> <p>大字大菅  字蛇谷須のうち1番地64を除く区域  字川田のうち1番地3</p>

	<p>           字大平のうち1番地、1番地4、            1番地89から1番地94、1番地96、            1番地97、2番地1、2番地3、            3番地から5番地、6番地1から6番地3、            14番地1から14番地5、15番地、            169番地1から169番地9、            170番地、171番地、            172番地1から172番地3、            173番地から179番地、            181番地から184番地、            298番地1から298番地3            大字仏浜 字釜田のうち1番地、2番地、3番地2、            4番地6、8番地4、9番地、550番地、            551番地、552番地1、552番地2、            553番地1、553番地2、554番地1、            554番地2、555番地1、555番地2、            556番地1、556番地2、557番地1、            557番地2、            558番地1から558番地4、            559番地、560番地1、560番地2、            561番地から563番地、564番地1、            564番地2、565番地1、565番地2、            566番地1、566番地2、567番地1、            567番地2、568番地から573番地、            584番地から590番地、595番地、            611番地、613番地、614番地、            616番地、617番地            字西原のうち228番地から235番地、            239番地、240番地、241番地1、            241番地2、242番地、243番地1、            243番地2、244番地、245番地、            288番地1から288番地5、            289番地1から289番地3、            289番地5、289番地6、            292番地から294番地、294番地1、            295番地から298番地、299番地1、            299番地2、300番地1、300番地3、         </p>
--	--

	<p>301番地から303番地、304番地1、  304番地2、306番地1、306番地2、  307番地から309番地、309番地2、  310番地、311番地1、311番地2、  312番地、313番地、  341番地から345番地、  346番地1から346番地5、  347番地、348番地、  348番地2から348番地6、  349番地、350番地、  351番地1から351番地3、  365番地から367番地、368番地1、  368番地2、369番地、370番地、  374番地から382番地、383番地1、  383番地2、384番地1、384番地2、  399番地、405番地から411番地  を除く区域</p> <p>大字小浜 字大膳町の全ての区域</p> <p>字反町のうち23番地3、26番地3、  27番地3、29番地、30番地、  30番地5、31番地1から31番地3、  32番地から35番地、  36番地1から36番地4、37番地、  38番地1から38番地3、39番地1、  39番地2、40番地、41番地1、  42番地1、43番地1、45番地、  46番地1から46番地3、47番地、  48番地1、48番地2、  49番地から53番地、54番地1、  54番地2、55番地1、55番地2、  56番地から61番地</p> <p>字中央のうち48番地5から48番地7、  48番地10、359番地、  362番地から368番地、370番地1、  370番地2、387番地、393番地、  394番地、  395番地1から395番地3、</p>
--	--



	<p>396番地1、396番地4、396番地5、  397番地1、399番地、400番地1、  401番地、404番地1、404番地2、  405番地1、405番地2、410番地、  569番地、570番地、  571番地1から571番地10、  572番地1、572番地2、573番地、  574番地、577番地から584番地、  584番地1、  585番地1から585番地4、  586番地1から586番地3、  587番地、588番地、  589番地1から589番地4、  590番地、591番地1、591番地2、  592番地、593番地1、593番地2、  594番地から597番地、  598番地1から598番地3、  599番地、600番地、601番地1、  601番地2、602番地、  603番地1から603番地7、  604番地から613番地、614番地1、  614番地2、615番地から619番地、  735番地から737番地、738番地1、  738番地2、740番地1、740番地2、  751番地、769番地、770番地  を除く区域</p> <p>大字上郡山 字太田のうち1番地1、1番地2、2番地1、  2番地2</p> <p>字上郡のうち1番地1、1番地4、2番地1、  2番地4、3番地1、3番地2、4番地1、  4番地3から4番地6、5番地1、6番地1、  7番地3、8番地4、12番地1  を除く区域</p> <p>字清水のうち1番地1から1番地3、  2番地1から2番地6、  3番地1から3番地7、  4番地から6番地、7番地1、7番地2、</p>
--	--

9番地1から9番地3、9番地13、  
352番地7から352番地11、  
355番地2、357番地1、358番地1、  
359番地1、359番地2、360番地1、  
360番地2、361番地1、361番地2、  
361番地4、361番地5、  
362番地1から362番地5、  
363番地2、377番地2、378番地2、  
379番地、380番地、  
381番地1から381番地3、  
502番地1から502番地10、  
503番地から505番地、506番地1、  
506番地2、507番地1、507番地2、  
559番地1、559番地2、574番地  
を除く区域

字関名古のうち12番地2、13番地、

14番地1、110番地1、110番地4、  
111番地1、111番地2、112番地1、  
112番地2、113番地1、113番地2、  
114番地1、114番地5、115番地1、  
115番地3、116番地2、  
117番地1から117番地3、  
118番地から122番地、  
123番地1から123番地3、  
124番地、125番地から135番地、  
174番地1、174番地2、175番地1、  
175番地2、176番地から182番地、  
183番地1、183番地2、184番地1、  
184番地2、  
185番地1から185番地3、  
186番地1、186番地2、  
187番地1から187番地3、  
188番地1、188番地2、189番地1、  
189番地2、190番地1、190番地2、  
191番地から195番地、196番地1、  
196番地2、197番地1、197番地2、  
198番地1、198番地2、199番地1、

	<p>199番地2、200番地1、200番地2、 201番地から210番地、211番地1、 211番地2、212番地1、212番地2、 213番地1、213番地2、214番地1、 214番地2、215番地1、215番地2、 216番地から236番地、237番地1、 237番地2、238番地、239番地、 240番地1から240番地11、 241番地、242番地、243番地1、 243番地2、244番地1、244番地2、 245番地から255番地、256番地1、 256番地2、257番地から265番地、 272番地1、272番地2、273番地1、 273番地2、274番地1、274番地2、 275番地1から275番地3、 276番地1、276番地2、277番地1、 277番地2、278番地、279番地1、 279番地2、280番地から292番地、 328番地1から328番地4、 329番地1、329番地2、330番地1、 330番地2、331番地から335番地、 336番地1、336番地2、337番地1、 337番地2、338番地1、338番地2、 339番地1、339番地2、340番地1、 340番地2、341番地1、341番地2、 342番地1、342番地2、343番地1、 343番地2、344番地から381番地、 382番地1、382番地2、 383番地1から383番地3、 384番地1、384番地2、385番地1、 385番地2、386番地、386番地2、 387番地3、387番地4、 388番地から397番地、398番地1、 398番地2、399番地1、399番地2、 400番地から412番地、413番地1、 413番地2、413番地4、414番地1、 416番地1、430番地から435番地、</p>
--	---

	<p>4 3 7 番地、4 3 8 番地、4 3 8 番地 4、  4 3 9 番地から 4 4 1 番地、4 4 3 番地、  4 4 6 番地、4 4 8 番地、4 5 2 番地、  4 5 3 番地  を除く区域</p> <p>字前山のうち 1 番地 3、3 番地 3、3 番地 4、  5 番地 1、5 番地 2、6 番地 1、  7 番地 1 から 7 番地 3、  8 番地 1 から 8 番地 4、1 7 番地 1、  1 8 番地</p> <p>大字本岡 字王塚の全ての区域  字上本町の全ての区域  字清水前の全ての区域  字関ノ前の全ての区域  字沼名子の全ての区域  字日向の全ての区域  字本町の全ての区域  字本町西の全ての区域  字新夜ノ森のうち 1 5 番地 2、1 5 番地 5、  4 9 番地 2、  4 9 番地 2 1 0 から 4 9 番地 2 1 7</p> <p>大字上手岡 字後作の全ての区域  字後田の全ての区域  字大石原の全ての区域  字片倉の全ての区域  字上千里の全ての区域  字家老沢の全ての区域  字権現山の全ての区域  字下千里の全ての区域  字杉内の全ての区域  字善正前の全ての区域  字外内の全ての区域  字高津戸の全ての区域  字西ノ上の全ての区域  字坂ノ上の全ての区域  字麓山の全ての区域  字日南郷の全ての区域</p>
--	---

字平道地の全ての区域

字前川原の全ての区域

字茂手木の全ての区域

字下蔵地の全ての区域

字沢女の全ての区域

字大木戸川原のうち3番地6、6番地5、

6番地6、6番地13、16番地8、

17番地4、17番地5、17番地7、

19番地5から19番地7、19番地9、

19番地11、26番地3、32番地5、

32番地7、35番地1、35番地2、

36番地2、37番地1、37番地3、

39番地1、49番地、61番地、

61番地2、63番地3、71番地3、

74番地6、74番地8、74番地10、

74番地12から74番地15、

74番地18から74番地20、

74番地22、74番地24、74番地26、

74番地27、74番地30、

74番地31から74番地35、

83番地1、86番地1、87番地1、

88番地、89番地、91番地、92番地、

94番地2、95番地、97番地6、

97番地8から97番地11、

97番地20、97番地22、97番地26、

97番地27、

97番地33から97番地45、

98番地3から98番地9、

101番地11から101番地13、

108番地3、108番地12、

108番地13、108番地42、

108番地46、108番地77、

108番地78、108番地82、

108番地84、108番地85、

108番地87、108番地88、

108番地90、108番地91、

108番地99、108番地100、

	<p>108番地103から108番地105、 108番地107から108番地109、 108番地115から108番地117、 108番地119、108番地120、 108番地122、108番地124、 108番地128、108番地129、 108番地131、 108番地134から108番地136、 108番地144、108番地145、 108番地147、108番地149、 108番地172から108番地176、 108番地179、 108番地181から108番地183、 108番地210から108番地213、 108番地215から108番地217、 108番地223から108番地227、 108番地230、108番地233、 108番地234、 108番地250から108番地263、 108番地265、 108番地276から108番地279、 108番地283、109番地1、 109番地11、109番地12、 109番地14、109番地17、 109番地20、 109番地22から109番地26、 109番地29から109番地32、 109番地34から109番地38、 109番地40、 109番地42から109番地64、 109番地66から109番地72、 118番地1から118番地3、 119番地、120番地、 121番地2から121番地6、 124番地、124番地5、129番地、 130番地13、130番地19、 132番地から143番地、144番地1、</p>
--	--

1 4 4 番地 2、1 4 5 番地から 1 5 7 番地  
を除く区域

字広表のうち 1 番地、1 番地 1、2 番地、

2 番地 2、5 番地、7 番地 2、8 番地、

1 2 番地 1 4、2 2 番地 2、2 2 番地 3、

2 3 番地 3、2 3 番地 4、

2 5 番地 1 から 2 5 番地 4、4 3 番地 2 4、

4 3 番地 4 2、4 3 番地 8 5、

4 3 番地 8 7 から 4 3 番地 9 2、

4 3 番地 1 0 0 から 4 3 番地 1 0 2、

4 3 番地 1 0 5 から 4 3 番地 1 0 7、

4 3 番地 1 0 8、4 4 番地 1、4 4 番地 2、

4 4 番地 4 から 4 4 番地 6、4 4 番地 8、

4 4 番地 1 3 から 4 4 番地 1 5、

4 4 番地 1 9 から 4 4 番地 2 1、

4 4 番地 2 3、

4 4 番地 3 1 から 4 4 番地 3 4、

4 4 番地 3 6、

4 4 番地 3 9 から 4 4 番地 4 1、

4 4 番地 4 4、

4 4 番地 4 5、4 4 番地 4 9、4 4 番地 5 4、

4 4 番地 5 5、4 4 番地 7 5、

4 4 番地 7 8 から 4 4 番地 8 4、

4 4 番地 8 8、

4 4 番地 9 0 から 4 4 番地 9 2、

4 4 番地 9 7 から 4 4 番地 1 0 0、

4 4 番地 1 0 3、4 4 番地 1 0 5、

4 4 番地 1 0 6、4 4 番地 1 0 8、

4 4 番地 1 1 2 から 4 4 番地 1 2 0、

4 4 番地 1 2 3 から 4 4 番地 1 5 0、

4 6 番地 3、4 8 番地 1、

4 8 番地 3 から 4 8 番地 7、

4 9 番地 2 から 4 9 番地 4、

5 1 番地 1 から 5 1 番地 3、5 2 番地 1、

5 2 番地 3 から 5 2 番地 6、5 3 番地 2、

5 5 番地 1、5 5 番地 3 から 5 5 番地 5、

5 6 番地 2 から 5 6 番地 5、5 7 番地 1、

	<p>57番地3から57番地5、59番地、 61番地1、61番地3から61番地5、 62番地、63番地2から63番地5、 64番地2から64番地5、65番地1、 65番地3、65番地6から65番地9、 66番地1、66番地3から66番地5、 67番地1、67番地3から67番地5、 68番地、69番地、70番地1、 70番地3、72番地1、 72番地3から72番地7、76番地 を除く区域</p> <p>富岡町内国有林磐城森林管理署 639林班から643林班及び662林班のうち、富岡川以北であり 植松川から南の区域</p>
<p>帰還困難区域</p>	<p>(小良ヶ浜行政区、夜の森駅前北行政区、夜の森駅前南行政区、深谷行政区の全ての区域。新夜ノ森行政区及び大菅行政区の一部)</p> <p>富岡町</p> <p>桜1丁目の全ての区域 桜2丁目の全ての区域 夜の森北1丁目の全ての区域 夜の森北2丁目の全ての区域 夜の森北3丁目の全ての区域 夜の森南1丁目の全ての区域 夜の森南2丁目の全ての区域</p> <p>大字小良ヶ浜字赤坂の全ての区域 字市の沢の全ての区域 字深谷の全ての区域 字松の前の全ての区域 字松葉原の全ての区域</p> <p>大字大菅</p> <p>字蛇谷須のうち1番地64 字川田のうち1番地3を除く区域 字大平のうち1番地、1番地4、 1番地89から1番地94、1番地96、 1番地97、2番地1、2番地3、 3番地から5番地、6番地1から6番地3、 14番地1から14番地5、15番地、</p>



	<p>169番地1から169番地9、  170番地、171番地、  172番地1から172番地3、  173番地から179番地、  181番地から184番地、  298番地1から298番地3  を除く区域</p> <p>大字本岡 字新夜ノ森のうち15番地2、15番地5、  49番地2、  49番地210から49番地217  を除く区域</p> <p>富岡町内国有林磐城森林管理署  662林班のうち植松川以北の範囲</p>
--	--

## 6. 川内村

避難指示解除 準備区域	川内村大字上川内	<p>           字切払 501 番地 1、501 番地 3            字大四郎 506 番地 3、506 番地 4、            519 番地            字檜生のうち、501 番地 5 から 501 番地 7、            502 番地 1、502 番地 2、            503 番地 57 から 503 番地 59            を除く区域            字金子塚の全ての区域            字大鷹鳥谷の全ての区域            字小鷹鳥谷の全ての区域            字高山 501 番地            字炭焼場 10 番地 1、502 番地、503 番地 1、            504 番地、514 番地 1、            514 番地 7、514 番地 8、            514 番地 12 から 514 番地 17、            515 番地 1 から 515 番地 5、            516 番地 1、516 番地 6            字弓目幾のうち、501 番地 5、501 番地 8、            501 番地 9、502 番地、505 番地、            506 番地、507 番地、508 番地            を除く区域         </p>
	川内村大字下川内	<p>           字田ノ入のうち、9 番地、15 番地、16 番地、            19 番地 1 から 19 番地 6、            20 番地 1、20 番地 8、            21 番地 1 から 21 番地 3、            22 番地 1、            22 番地 3 から 22 番地 5、23 番地、            24 番地、27 番地 1、            27 番地 4 から 27 番地 6、            28 番地 3、            30 番地 1 から 30 番地 3            を除く区域            字鍋倉の全ての区域            字道ノ下 522 番地 1            字糠塚の全ての区域            字南の全ての区域         </p>

字吉ノ田和の全ての区域

字毛戸の全ての区域

字五枚沢の全ての区域

字上滝の全ての区域

字館山501番地1、514番地から528番地、  
530番地

字篠平の全ての区域

字坂シ内133番地5、141番地7、  
152番地1から152番地3、  
153番地1から153番地5、  
155番地2、  
156番地2から156番地4、  
156番地6、157番地4、  
157番地8、  
158番地2から158番地4、  
159番地2、159番地4、  
159番地6から159番地16、  
160番地9、  
161番地1から161番地3、  
162番地2、162番地3、  
176番地3、176番地5、  
176番地14、236番地1、  
236番地2、  
511番地から513番地

字山梨作の全ての区域

字ドブ501番地、503番地1

字下仁井倉の全ての区域

字宮坂501番地、  
501番地15から501番地19、  
501番地22から501番地26、  
502番地から506番地

字原73番地14、73番地15、73番地29、  
73番地30、106番地9、  
106番地23から106番地27、  
106番地34、106番地35、  
106番地37、  
106番地39から106番地42、

106番地46、  
504番地1から504番地6、  
505番地から510番地  
字横根501番地  
字平沢17番地、18番地4、  
18番地6から18番地8、  
45番地24、  
70番地17から70番地20、  
70番地22から70番地29、  
70番地32から70番地37、  
70番地44から70番地56、  
70番地58から70番地62、  
70番地64、70番地67、  
70番地71から70番地76、  
70番地78、86番地2、86番地8、  
87番地4、88番地2、98番地1、  
98番地2、98番地4、98番地5、  
501番地1から501番地6、  
503番地から505番地、507番地、  
508番地1、508番地2、  
511番地1から511番地4、  
512番地から515番地  
字北川原103番地34から103番地50、  
179番地3、524番地1、  
524番地2、524番地4、  
530番地から536番地、  
537番地1、537番地2、  
537番地4、  
538番地から543番地  
字小田代527番地、528番地、  
549番地、  
550番地1から550番地5、  
551番地

川内村内国有林磐城森林管理署

601林班から603林班、604林班の一部、627林班、  
628林班、630林班、631林班、634林班、637林班、

	6 3 8 林班の一部
居住制限区域	川内村大字下川内 字貝ノ坂の全ての区域 字荻の全ての区域  川内村内国有林磐城森林管理署 6 3 2 林班、6 3 3 林班、6 3 5 林班、6 3 6 林班

7. 大熊町

<p>避難指示解除 準備区域</p>	<p>(中屋敷行政区の全ての区域)</p> <p>大熊町大字野上 字旭ヶ丘の全ての区域          字井戸神沢の全ての区域          字大森の全ての区域          字楓沢の全ての区域          字高家老の全ての区域          字岳ノ縊の全ての区域          字束松の全ての区域          字望洋平の全ての区域</p> <p>大熊町内国有林磐城森林管理署          5 0 5 林班から5 1 0 林班、5 1 2 林班から5 1 5 林班、          5 1 8 林班、5 1 9 林班、5 2 1 林班から5 2 4 林班、5 3 0 林班、          5 3 7 林班及び5 3 8 林班</p>
<p>居住制限区域</p>	<p>(大川原 1 行政区、大川原 2 行政区の全ての区域)</p> <p>大熊町大字熊 字錦台 1 7 3 番地から 1 7 8 番地、1 7 9 番地 1、          1 7 9 番地 2、1 8 0 番地 1、1 8 0 番地 2、          1 8 1 番地 1、1 8 1 番地 2、1 8 2 番地 1、          1 8 2 番地 2、1 8 3 番地 1、1 8 3 番地 2、          1 8 4 番地 1、1 8 4 番地 2、          1 8 5 番地 1、1 8 5 番地 2、          1 8 6 番地から 1 8 8 番地、1 8 9 番地 1、          1 9 0 番地、1 9 1 番地 1</p> <p>大字大川原 字手の倉の全ての区域          字西平の全ての区域          字南平の全ての区域</p> <p>大熊町内国有林磐城森林管理署          5 2 8 林班、5 3 4 林班及び5 3 6 林班</p>
<p>帰還困難区域</p>	<p>(野上 1 行政区、野上 2 行政区、下野上 1 行政区、下野上 2 行政区、          下野上 3 行政区、大野 1 行政区、大野 2 行政区、熊 1 行政区、          熊 2 行政区、熊 3 行政区、町行政区、熊川行政区、野馬形行政区、          小入野行政区、大和久行政区、夫沢 1 行政区、夫沢 2 行政区及び          夫沢 3 行政区の全ての区域)</p>

	<p>大熊町大字夫沢 字上団子橋の全ての区域  字熊野沢の全ての区域  字北台の全ての区域  字北原の全ての区域  字大の全ての区  字中央台の全ての区域  字長者原の全ての区域  字東台の全ての区域  字南台の全ての区域</p> <p>大字小良浜 字高平の全ての区域</p> <p>大字熊 字旭台の全ての区域  字熊町の全ての区域  字清水の全ての区域  字新町の全ての区域  字反町の全ての区域  字館の全ての区域  字田成圃の全ての区域  字滑津の全ての区域  字羽山下の全ての区域  字本清水の全ての区域  字本町の全ての区域  字錦台のうち173番地から178番地、  179番地1、179番地2、  180番地1、180番地2、  181番地1、181番地2、  182番地1、182番地2、  183番地1、183番地2、  184番地1、184番地2、  185番地1、185番地2、  186番地から188番地、189番地1、  190番地、191番地1  を除く区域</p> <p>大字熊川 字川向の全ての区域  字久麻川の全ての区域  字古館の全ての区域  字下川原の全ての区域</p>
--	--

	<p>           字寺下の全ての区域            字緑ヶ丘の全ての区域            字八坂の全ての区域            大字小入野 字西大和久の全ての区域            字東大和久の全ての区域            字東平の全ての区域            字向畑の全ての区域            大字下野上 字大野の全ての区域            字金谷平の全ての区域            字北向の全ての区域            字広谷地の全ての区域            字清水の全ての区域            字原の全ての区域            字鮎沢の全ての区域            大字野上 字秋葉台の全ての区域            字姥神の全ての区域            字諏訪の全ての区域            字羽山沢の全ての区域            字山神の全ての区域            字湯の神の全ての区域            字小塚の全ての区域         </p> <p>           大熊町内国有林磐城森林管理署            503林班、504林班、511林班、516林班、517林班、            520林班、525林班から527林班、529林班、547林班         </p>
--	--



8. 双葉町

<p>避難指示解除 準備区域</p>	<p>双葉町 大字両竹の全ての区域 大字中野の全ての区域 大字中浜の全ての区域</p> <p>双葉町内国有林磐城森林管理署 547林班のうち「に」及び「ほ」の区域</p>
<p>帰還困難区域</p>	<p>双葉町 大字新山の全ての区域 大字郡山の全ての区域 大字細谷の全ての区域 大字前田の全ての区域 大字水沢の全ての区域 大字目迫の全ての区域 大字山田の全ての区域 大字松迫の全ての区域 大字石熊の全ての区域 大字長塚の全ての区域 大字下羽鳥の全ての区域 大字上羽鳥の全ての区域 大字寺沢の全ての区域 大字松倉の全ての区域 大字渋川の全ての区域 大字鴻草の全ての区域 大字中田の全ての区域</p> <p>双葉町内国有林磐城森林管理署 544林班から546林班、547林班のうち「イ<sub>1</sub>」及び「イ<sub>2</sub>」 の区域</p>

## 9. 浪江町

<p>避難指示解除 準備区域</p>	<p>浪江町 大字請戸の全ての区域          大字中浜の全ての区域          大字両竹の全ての区域          大字幾世橋の全ての区域          大字北幾世橋の全ての区域          大字棚塩の全ての区域          大字高瀬の全ての区域          大字権現堂の全ての区域          大字西台の全ての区域          大字藤橋の全ての区域</p> <p>浪江町内国有林磐城森林管理署          1 3 1 2 林班</p>
<p>居住制限区域</p>	<p>浪江町 大字牛渡の全ての区域          大字樋渡の全ての区域          大字川添の全ての区域          大字小野田の全ての区域          大字谷津田の全ての区域          大字田尻の全ての区域          大字立野の全ての区域          大字苧宿の全ての区域          大字加倉の全ての区域          大字酒田の全ての区域</p>
<p>帰還困難区域</p>	<p>浪江町 大字酒井の全ての区域          大字大堀の全ての区域          大字井手の全ての区域          大字小丸の全ての区域          大字末森の全ての区域          大字室原の全ての区域          大字羽附の全ての区域          大字津島の全ての区域          大字下津島の全ての区域          大字南津島の全ての区域          大字赤字木の全ての区域          大字川房の全ての区域          大字昼曾根の全ての区域</p>

浪江町内国有林磐城森林管理署

1001林班から1032林班、1038林班から1061林班、  
1065林班から1077林班、1082林班、  
1095林班から1113林班、1201林班から1225林班  
1287林班から1311林班、2110林班から2119林班

10. 葛尾村

<p>避難指示解除 準備区域</p>	<p>(大笹行政区、大放行政区、落合行政区、上葛尾行政区、上野川行政区、下葛尾行政区、夏湯行政区及び野川行政区の全ての区域。岩角行政区及び広谷地行政区の一部の区域)</p> <p>葛尾村大字落合 字関下の全ての区域          字西ノ内の全ての区域          字菅ノ又の全ての区域          字落合の全ての区域          字夏湯の全ての区域          字大放の全ての区域          字手倉の全ての区域          字家老川の全ての区域          字木取場のうち、29番地、30番地、30番地2、          35から37番地、38番地1から3、          39番地、40番地1、41番地、42番地1、          43番地1から2及び5から6、44番地1、          45番地から46番地、47番地1から2、          48番地、49番地1及び3から5、          50番地1、51番地1、52番地1、          53番地1、54番地1及び3、          55番地から58番地、59番地1から2、          60番地から61番地、62番地1から2、          63番地1、108番地、          110番地から115番地          を除く区域          字大笹のうち、273番地17及び35、          616番地から622番地、          624番地から626番地、          628番地から630番地、          631番地1から2、633番地、          634番地1から4、          635番地から637番地、          639番地1から2、640番地、642番地、          643番地1から2、          644番地から645番地、          646番地1から4、647番地、</p>
------------------------	---

648番地1から3、649番地、  
 650番地1から2、  
 651番地から660番地、  
 661番地1から3、  
 662番地から666番地、  
 667番地1から2、669番地1から3、  
 672番地1から2、674番地1から2、  
 675番地から676番地、  
 677番地1から2、678番地1から3、  
 679番地1から3、680番地、  
 685番地から686番地、  
 689番地から690番地、693番地、  
 696番地、698番地、  
 700番地から701番地、703番地、  
 705番地から707番地、  
 710番地から711番地、714番地、  
 717番地から722番地、  
 726番地から728番地、  
 756番地1から2、760番地1から8、  
 761番地、762番地1から3、  
 858番地1から4、859番地、  
 860番地1から8、861番地、  
 862番地1から11、863番地、  
 864番地1から2、865番地、  
 895番地から898番地、  
 899番地1から3、  
 900番地から901番地、  
 904番地1から3、905番地1から2、  
 906番地から916番地、918番地  
 を除く区域

葛尾村大字葛尾 字風越の全ての区域  
 字梨木平の全ての区域  
 字堂平の全ての区域  
 字中平の全ての区域  
 字銅谷平の全ての区域  
 字敷井畑の全ての区域  
 字中清水の全ての区域

字関場の全ての区域  
字北平の全ての区域  
字登館の全ての区域  
字八ツ田の全ての区域  
字仲田の全ての区域  
字東平の全ての区域  
字板木の全ての区域  
字下ノ内の全ての区域  
字湯口の全ての区域  
字小坂の全ての区域  
字広谷地のうち、1番地1から2、10番地1から2、  
16番地、17番地1から6、  
18番地1から4、19番地1から3、  
20番地1から2、21番地1から6、  
22番地1から3、23番地1、  
24番地1及び3から4、  
25番地1及び3から4、26番地1、  
27番地、31番地から34番地、  
35番地1から2及び6から9、36番地、  
37番地1及び3から9、  
38番地1及び3から15、  
39番地1から7、40番地1、41番地、  
42番地1及び5、43番地1及び6から9、  
44番地1及び3、45番地1及び7から9、  
46番地1、47番地1及び4から9、  
48番地1及び5から7、49番地、  
50番地1及び7から12、  
51番地1から2、52番地1及び3から5、  
53番地、54番地1から2、  
55番地1から6、56番地1及び3、  
57番地1から2、58番地から61番地、  
62番地1から3、63番地1から2、  
65番地から66番地、67番地1、  
68番地1、69番地1及び5、  
70番地1から8、71番地、  
72番地1から2、73番地1から5、  
74番地から77番地、78番地1から2、

79番地から84番地、  
 120番地から122番地、  
 123番地1から2、124番地1から2、  
 125番地1から2、126番地、  
 128番地1から2、221番地1、  
 222番地、223番地1、225番地、  
 227番地から228番地、230番地、  
 239番地、241番地から255番地、  
 260番地1から2、  
 266番地から271番地、  
 272番地1から2  
 を除く区域

葛尾村大字上野川字東の全ての区域

字仲谷地の全ての区域  
 字上野川の全ての区域  
 字宝伝前の全ての区域  
 字赤根久保の全ての区域  
 字遠ノ子の全ての区域  
 字静田和の全ての区域  
 字仲殖の全ての区域  
 字境ノ岫の全ての区域  
 字一盃森の全ての区域  
 字三本松の全ての区域  
 字蟹山の全ての区域

葛尾村大字野川

字湯ノ平の全ての区域  
 字十良内の全ての区域  
 字六良田の全ての区域  
 字町の全ての区域  
 字関場の全ての区域  
 字廻田の全ての区域  
 字仲ノ内の全ての区域  
 字南仲ノ内の全ての区域  
 字草刈場の全ての区域  
 字浜井場の全ての区域  
 字中島の全ての区域  
 字蔵久の全ての区域  
 字清ノ内の全ての区域

	<p style="text-align: center;">宇湯殿の全ての区域</p> <p>葛尾村内国有林磐城森林管理署  1 2 2 6 林班から1 2 3 4 林班、1 2 3 8 林班のうち「ぬ<sub>1</sub>」、「ぬ<sub>2</sub>」、  「る」及び「わ」を除く林班、1 2 3 9 林班から1 2 8 6 林班</p>
<p>居住制限区域</p>	<p>(岩角行政区及び広谷地行政区の一部の区域)</p> <p>葛尾村大字落合 字木取場 2 9 番地、3 0 番地、3 0 番地 2、  3 5 から 3 7 番地、3 8 番地 1 から 3、  3 9 番地、4 0 番地 1、4 1 番地、4 2 番地 1、  4 3 番地 1 から 2 及び 5 から 6、4 4 番地 1、  4 5 番地 から 4 6 番地、4 7 番地 1 から 2、  4 8 番地、4 9 番地 1 及び 3 から 5、  5 0 番地 1、5 1 番地 1、5 2 番地 1、  5 3 番地 1、5 4 番地 1 及び 3、  5 5 番地 から 5 8 番地、5 9 番地 1 から 2、  6 0 番地 から 6 1 番地、6 2 番地 1 から 2、  6 3 番地 1、1 0 8 番地、  1 1 0 番地 から 1 1 5 番地  字大笹 2 7 3 番地 1 7 及び 3 5、  6 1 6 番地 から 6 2 2 番地、  6 2 4 番地 から 6 2 6 番地、  6 2 8 番地 から 6 3 0 番地、  6 3 1 番地 1 から 2、6 3 3 番地、  6 3 4 番地 1 から 4、  6 3 5 番地 から 6 3 7 番地、  6 3 9 番地 1 から 2、6 4 0 番地、6 4 2 番地、  6 4 3 番地 1 から 2、  6 4 4 番地 から 6 4 5 番地、  6 4 6 番地 1 から 4、6 4 7 番地、  6 4 8 番地 1 から 3、6 4 9 番地、  6 5 0 番地 1 から 2、  6 5 1 番地 から 6 6 0 番地、  6 6 1 番地 1 から 3、  6 6 2 番地 から 6 6 6 番地、  6 6 7 番地 1 から 2、6 6 9 番地 1 から 3、  6 7 2 番地 1 から 2、6 7 4 番地 1 から 2、</p>



	<p> 6 7 5 番地から 6 7 6 番地、  6 7 7 番地 1 から 2、6 7 8 番地 1 から 3、  6 7 9 番地 1 から 3、6 8 0 番地、  6 8 5 番地から 6 8 6 番地、  6 8 9 番地から 6 9 0 番地、6 9 3 番地、  6 9 6 番地、6 9 8 番地、  7 0 0 番地から 7 0 1 番地、7 0 3 番地、  7 0 5 番地から 7 0 7 番地、  7 1 0 番地から 7 1 1 番地、7 1 4 番地、  7 1 7 番地から 7 2 2 番地、  7 2 6 番地から 7 2 8 番地、  7 5 6 番地 1 から 2、7 6 0 番地 1 から 8、  7 6 1 番地、7 6 2 番地 1 から 3、  8 5 8 番地 1 から 4、8 5 9 番地、  8 6 0 番地 1 から 8、8 6 1 番地、  8 6 2 番地 1 から 1 1、8 6 3 番地、  8 6 4 番地 1 から 2、8 6 5 番地、  8 9 5 番地から 8 9 8 番地、  8 9 9 番地 1 から 3、  9 0 0 番地から 9 0 1 番地、  9 0 4 番地 1 から 3、9 0 5 番地 1 から 2、  9 0 6 番地から 9 1 6 番地、9 1 8 番地  葛尾村大字葛尾 字広谷地 1 番地 1 から 2、1 0 番地 1 から 2、  1 6 番地、1 7 番地 1 から 6、  1 8 番地 1 から 4、1 9 番地 1 から 3、  2 0 番地 1 から 2、2 1 番地 1 から 6、  2 2 番地 1 から 3、2 3 番地 1、  2 4 番地 1 及び 3 から 4、  2 5 番地 1 及び 3 から 4、2 6 番地 1、  2 7 番地、3 1 番地から 3 4 番地、  3 5 番地 1 から 2 及び 6 から 9、3 6 番地、  3 7 番地 1 及び 3 から 9、  3 8 番地 1 及び 3 から 1 5、  3 9 番地 1 から 7、4 0 番地 1、4 1 番地、  4 2 番地 1 及び 5、4 3 番地 1 及び 6 から 9、  4 4 番地 1 及び 3、4 5 番地 1 及び 7 から 9、  4 6 番地 1、4 7 番地 1 及び 4 から 9、 </p>
--	--

	<p>48番地1及び5から7、49番地、  50番地1及び7から12、  51番地1から2、52番地1及び3から5、  53番地、54番地1から2、  55番地1から6、56番地1及び3、  57番地1から2、58番地から61番地、  62番地1から3、63番地1から2、  65番地から66番地、67番地1、  68番地1、69番地1及び5、  70番地1から8、71番地、  72番地1から2、73番地1から5、  74番地から77番地、78番地1から2、  79番地から84番地、  120番地から122番地、  123番地1から2、124番地1から2、  125番地1から2、126番地、  128番地1から2、221番地1、  222番地、223番地1、225番地、  227番地から228番地、230番地、  239番地、241番地から255番地、  260番地1から2、  266番地から271番地、  272番地1から2</p> <p>葛尾村内国有林磐城森林管理署  1062林班から1064林班、1235林班から1237林班、  1238林班のうち「ぬ<sub>1</sub>」、「ぬ<sub>2</sub>」、「る」及び「わ」の区域</p>
<p>帰還困難区域</p>	<p>(野行行政区の全ての区域)</p> <p>葛尾村大字葛尾 字柏原の全ての区域  字野行の全ての区域  字小出谷の全ての区域</p> <p>葛尾村内国有林磐城森林管理署  1078林班から1081林班、1083林班から1094林班</p>

## 11. 飯舘村

<p>避難指示解除準備区域</p>	<p>(八木沢・芦原行政区、大倉行政区、佐須行政区及び二枚橋・須萱行政区の全ての区域)</p> <p>飯舘村八木沢の全ての区域          芦原の全ての区域          大倉の全ての区域          佐須の全ての区域          二枚橋の全ての区域          須萱の全ての区域</p> <p>飯舘村内国有林磐城森林管理署          2 2 0 8 林班から 2 2 3 4 林班、2 3 4 2 林班から 2 3 4 4 林班、          2 3 6 0 林班から 2 3 6 5 林班</p>
<p>居住制限区域</p>	<p>(草野行政区、深谷行政区、伊丹沢行政区、関沢行政区、小宮行政区、宮内行政区、飯樋町行政区、前田・八和木行政区、大久保・外内行政区、上飯樋行政区、比曽行政区、蕨平行政区、関根・松塚行政区、白石行政区及び前田行政区の全ての区域)</p> <p>飯舘村草野の全ての区域          深谷の全ての区域          伊丹沢の全ての区域          関沢の全ての区域          小宮の全ての区域          沼平の全ての区域          飯樋の全ての区域          比曽の全ての区域          蕨平の全ての区域          関根の全ての区域          松塚の全ての区域          白石の全ての区域          前田の全ての区域</p> <p>飯舘村内国有林磐城森林管理署          2 3 0 1 林班から 2 3 0 3 林班、2 3 0 6 林班から 2 3 0 9 林班、          2 3 1 3 林班から 2 3 4 1 林班、2 3 4 5 林班から 2 3 5 9 林班</p>

帰還困難区域	(長泥行政区の全ての区域)  飯舘村長泥の全ての区域  飯舘村内国有林磐城森林管理署 2304林班、2305林班、2310林班から2312林班
--------	--

## 指 示 (案)

平成 2 5 年 5 月 7 日

双葉町長 殿

写) 福島県知事 殿

平成 2 3 年 ( 2 0 1 1 年) 福島第一原子力発電所  
事故に係る原子力災害対策本部長

東京電力株式会社福島第一原子力発電所において発生した事故に関し、原子力災害対策特別措置法(平成 1 1 年法律第 1 5 6 号)第 2 0 条第 2 項に基づき、下記のとおり指示する。

## 記

1. 双葉町における平成 2 3 年 3 月 1 2 日の原子力災害対策本部長指示により避難のための立退きを求めた東京電力株式会社福島第一原子力発電所から半径 2 0 キロメートル圏内の区域(前面海域<sup>注</sup>を含む)については、平成 2 3 年 1 2 月 2 6 日に原子力災害対策本部において決定した「ステップ 2 の完了を受けた警戒区域及び避難指示区域の見直しに関する基本的考え方及び今後の検討課題について」を踏まえ、平成 2 5 年 5 月 2 8 日午前 0 時をもって別紙のとおり避難指示解除準備区域及び帰還困難区域に見直し、居住者等に対してその旨周知するとともに、引き続き避難を継続させること。
2. 双葉町における平成 2 3 年 4 月 2 1 日の原子力災害対策本部長指示により設定された警戒区域(前面海域<sup>注</sup>を含む)については、平成 2 3 年 1 2 月 2 6 日に原子力災害対策本部において決定した「ステップ 2 の完了を受けた警戒区域及び避難指示区域の見直しに関する基本的考え方及び今後の検討課題について」を踏まえ、平成 2 5 年 5 月 2 8 日午前 0 時をもって解除し、居住者等に対してその旨周知すること。

注 双葉町と浪江町の陸地境界線と海岸線との交点の緯度(北緯 3 7 度 2 7 分 5 8 . 9 秒)から南側の海域であり、大熊町と双葉町の陸地境界線と海岸線との交点の緯度(北緯 3 7 度 2 5 分 3 6 . 8 秒)から北側の海域であって、かつ、東経 1 4 1 度 5 分 2 0 秒から西側の区域の海域をいう。

以上

避難指示解除 準備区域	双葉町 大字両竹の全ての区域 大字中野の全ての区域 大字中浜の全ての区域  双葉町内国有林磐城森林管理署 547林班のうち「に」及び「ほ」の区域
帰還困難区域	双葉町 大字新山の全ての区域 大字郡山の全ての区域 大字細谷の全ての区域 大字前田の全ての区域 大字水沢の全ての区域 大字目迫の全ての区域 大字山田の全ての区域 大字松迫の全ての区域 大字石熊の全ての区域 大字長塚の全ての区域 大字下羽鳥の全ての区域 大字上羽鳥の全ての区域 大字寺沢の全ての区域 大字松倉の全ての区域 大字渋川の全ての区域 大字鴻草の全ての区域 大字中田の全ての区域  双葉町内国有林磐城森林管理署 544林班から546林班、547林班のうち「イ <sub>1</sub> 」及び「イ <sub>2</sub> 」 の区域